

GranCanaria

Náutica



GranCanaria

Indice

- Gran Canaria, un Continente en Miniatura** 7 A la Temperatura Perfecta
- Un Mar de Posibilidades** 9 Bajo el Protagonismo de los Alisios
- Una Completa Infraestructura** 13 Puertos Deportivos
Puertos Pesqueros
- Pesca Deportiva en Altura** 25 Principales Especies
- A Toda Vela** 29 Vela Latina
Clubes y Escuelas de Vela
- Sobre las Olas** 35 Surf y Bodyboard
Windsurf
Kite Surf
- Bajo el Mar** 43 Inmersiones Recomendadas
- Centros de Buceo** 47 Estación Náutica Gran Canaria Mogán
- Embarcaciones de Recreo** 48 Relación de Embarcaciones de Recreo y otras Actividades Náuticas





Gran Canaria, un Continente en Miniatura

Gran Canaria es un auténtico **“Continente en Miniatura”**. Dunas, profundos barrancos, bosques de pinos centenarios, frondosos palmerales y bellas playas que rodean la Isla. Pese a su reducida superficie, Gran Canaria se muestra a sus visitantes como

un auténtico escaparate paisajístico donde es posible apreciar las peculiaridades del medio natural macaronésico y la variedad de flora y fauna autóctona. Esta riqueza natural ha favorecido que una gran parte de su territorio geográfico haya sido

declarado Reserva de la Biosfera. Y es que Gran Canaria es la isla macaronésica que mayor diversidad de ambientes presenta como consecuencia de su posición central respecto a la Macaronesia y al propio Archipiélago Canario.



A la Temperatura Perfecta

Veranos suaves e inviernos cálidos. La ausencia de temperaturas extremas, las aguas cálidas y los vientos suaves invitan al ocio, al relax y a disfrutar de la naturaleza en cualquier momento. Los 33 espacios naturales protegidos en que se divide la Isla son una interesante muestra, no sólo de la diversidad natural de la Gran Canaria, sino también de los de microclimas que alberga.



Un Mar de Posibilidades

Gran Canaria es un auténtico paraíso para los amantes del mar y de la práctica de actividades vinculadas a él. Una realidad indiscutible si se atiende al hecho de que la Isla es cuna de regatistas, pilotos y surfistas que han logrado, nada menos, que siete medallas de oro olímpicas, 38 campeonatos mundiales y 223 nacionales de vela ligera, 52 campeonatos mundiales de windsurfing PWA e IFCA, además de varios campeonatos y subcampeonatos, nacionales, europeos y mundiales de motonáutica, surfing y bodyboard. La isla es sede de importantes acontecimientos deportivos internacionales, como la salida anual de la Regata Transatlántica ARC, el Grand Slam Gran Canaria de la PWA de windsurfing, la regata Príncipe de Asturias de cruceros de alto nivel y la Semana Olímpica Canaria

de Vela. También se celebran eventos de motonáutica tales como competiciones de motos acuáticas y de embarcaciones offshore.

La temperatura del agua (entre los 18 y 22 grados de media), las infraestructuras portuarias deportivas y las óptimas condiciones de mar y viento son condiciones que claramente favorecen que en la Isla se pueda navegar y practicar deportes náuticos durante todo el año.

En sus 236 kilómetros de costa se dan las mejores condiciones para la práctica de todo tipo de deportes náuticos. Vientos ideales para la vela, corrientes marinas que propician la existencia de grandes bancos de peces en la cercanía de la costa y

fondos marinos de una gran belleza son las condiciones naturales que hacen que mientras en el resto de Europa se suspendan las actividades relacionadas con el mar durante el invierno, Gran Canaria sea una gran estación abierta todo el año.

Para aprovechar esas condiciones naturales se ha desarrollado una completa infraestructura y servicios generales o específicos para la práctica de las distintas disciplinas marítimas. Casi en cualquier punto de la Isla hay una empresa, club, asociación, o centro de amarre para que los aficionados puedan satisfacer su deseo de dominar el mar, surcando sus olas, paseando, extrayendo preciadas piezas pesqueras o sumergiéndose en su inmensidad cristalina.





Bajo el Protagonismo de los Alisios

Bajo la influencia de la denominada “corriente de Canarias” procedente de uno de los ramales de la Corriente del Golfo, el archipiélago goza de un clima más suave de lo que geográficamente le corresponde. Esto combinado con el efecto de los vientos Alisios, contribuye a que en un corto espacio se pueda disfrutar de costas en calma al sur (sotavento), costas de barlovento, bravas al Norte y zonas altamente excitantes como las WAZ (Wind Acceleration Zone).

Gran Canaria, es por tanto, un lugar ideal para la práctica y disfrute de cualquier deporte relacionado con el mar.

A la hora de navegar por costas de Gran Canaria debemos de conocer y tener en cuenta una de sus principales particularidades, debida a los vientos Alisios, a la forma casi circular de la isla y su montañosa orografía central, donde el punto más alto alcanza los 1.950 metros sobre el nivel del mar (Pico de Las Nieves).



La peculiar orografía de la Isla crea en sus puntas extremas del Este y Oeste un efecto de aceleración (WAZ) de entre 10 y 20 nudos, lo que sumado a la circulación general del alisio de 15 a 20 nudos, produce rachas de hasta

30 nudos, lo que significa una excitante y divertida oportunidad para disfrutar de la navegación. Este fenómeno hay que tenerlo en cuenta a la hora de navegar por las diferentes costas de Gran Canaria, especialmente cuando nos acercamos a la zona de la Punta de Arinaga (lado Este de la isla) y a la Punta del Descojonado (lado Oeste) donde los vientos son algo más fuertes.

Una vez conocida dicha particularidad, se puede confirmar que navegar alrededor de la Isla es un placer. La variedad de sus costas, sus espectaculares acantilados, las extensas playas de arena rubia o las calas recónditas, así como el número de puertos deportivos y refugios pesqueros que presentan a lo largo de su perímetro costero, garantizan una travesía atractiva y segura.

Una Completa Infraestructura

Debido al carácter marinerero de la población canaria y a la importancia del sector turístico, Gran Canaria se ha dotado de una infraestructura portuaria muy completa en la que podemos diferenciar entre los puertos deportivos y los refugios pesqueros, que en muchos de los casos también

permiten uso deportivo. En todos ellos se ofrecen los servicios básicos que permiten una estancia prolongada de las embarcaciones y donde, además, es posible la práctica de los diversos deportes náuticos. La existencia de tan importantes instalaciones náuticas y el gran puerto comercial,

convierten al Puerto de Las Palmas en un auténtico “oasis” de servicios náuticos en el Atlántico. Todo tipo de asistencias y suministro se encuentran en cantidad y calidad como no lo hay en ningún otro sitio del archipiélago, islas atlánticas o en la cercana costa africana.



Puertos Deportivos

La isla de Gran Canaria tiene una larga tradición de puerto de escala entre los navegantes que cruzan el Atlántico rumbo al Caribe. Una tradición que nació hace ya más de 500 años, cuando Cristóbal Colón puso de moda fondear en la isla antes de

atravesar el océano. Hoy en día son muchos los barcos que encuentran en Gran Canaria el mejor puerto para realizar reparaciones o preparar el aprovisionamiento antes de iniciar la travesía del Atlántico. Los puertos deportivos de la isla también

atraen a muchas embarcaciones que navegan hasta Gran Canaria para pasar los meses de invierno bajo el clima cálido de la isla, estableciendo su base invernal en los puertos de Gran Canaria.

Muelle Deportivo de Las Palmas de Gran Canaria

Situado en el centro de la cosmopolita y dinámica ciudad de Las Palmas de Gran Canaria y dentro, pero de forma totalmente independiente, de uno de los puertos comerciales más importantes del Atlántico, se presenta como lugar idóneo para preparar la travesía transatlántica, como la Regata ARC (Atlantic Rally for Cruisers*), que cada año parte de este puerto con 250 participantes de diferentes países.

El muelle deportivo dispone actualmente de 1.250 atraques, lo que le supone ser el de mayor tamaño de Canarias y está protegido por dos diques, proporcionando 210.000m² de área de abrigo. El dique principal tiene 680 metros de largo y cuenta con 130 puntos de atraque popa al muelle, permitiendo una eslora máxima de 45 metros. En el dique de cierre, de 700 metros de largo, dispone de cinco pantalanes con 150 puntos de atraque con una eslora máxima de 16 metros. En el lado Muelle de Ribera del puerto que está pegado a la ciudad se reparten 12 pantalanes que suman aproximadamente 870 atraques y permiten una eslora máxima de 16 metros.

Cuenta con una vigilancia de 24 horas y todos los puntos de atraque disponen de electricidad y agua. Dentro del puerto deportivo podemos encontrar servicios de baño y duchas, de correspondencia, teléfono público, bar, restaurante, información meteorológica y estación de servicio, que suministra combustible y lubricante a las diferentes embarcaciones.

El varadero dispone de un travelíft de 60 toneladas y una máquina elevadora de 3 toneladas. Las instalaciones del varadero son utilizadas por todo tipo de embarcaciones, pudiendo realizarse en la misma todos los servicios que sean necesarios, tanto de mantenimiento como de reparación.

En el puerto deportivo tienen su base de operaciones la Cruz Roja del Mar y Salvamento Marítimo.

*web: www.worldcruising.com

*E-mail: mail@worldcruising.com



Actividades de Ocio

Se puede alquilar todo tipo de embarcaciones a vela. También existen escuelas de submarinismo que realizan cursos de aprendizaje, alquiler de equipos y excursiones, especialmente a buques hundidos en las afueras de la bahía. Se puede realizar una visita marítima al puerto y a la ciudad, así como contratar diferentes excursiones a otros puntos de la costa.

Más información:

Muelle Deportivo de Las Palmas de Gran Canaria. 35004 Las Palmas de Gran Canaria. Gran Canaria. España

Tel: +34 928 234960

Fax: +34 928 232378

E-mail: marina@palmasport.es


www.palmasport.es

VHF: Canal 9

Latitud 28° 7, 6'N / Longitud 15° 25, 4'W

Faro de la Isleta: FI (3+1) 20s White

Muelle deportivo: FI 3s Red / FI 6s Green



Club de Yates de Pasito Blanco

Al sur de las playas turísticas por excelencia de la Isla, delimitadas por el Faro de Maspalomas, se encuentra la marina de Pasito Blanco.

Cuenta con un dique de 415 metros de largo y un área de abrigo de 43.045m². Tiene una capacidad total de 386 puntos de atraque, de los cuales 88 son popa a muelle y 298 están repartidos en 7 pantalanes. Admite esloras máximas a muelle de 40 metros, mientras que a pantalan ésta es de 20 metros.

Debido a la calidad de las instalaciones, el puerto cuenta con la distinción de Bandera Azul. Entre sus servicios, está el de vigilancia las 24 horas, aseos y duchas, correspondencia, teléfonos públicos, lavandería, e información meteorológica, electricidad y agua en todos los puntos de atraque y estación de servicio. El varadero es muy amplio y está muy bien equipado, contando un travelift de 70 toneladas y una grúa de 2 toneladas. Igualmente incluye una marina seca con una capacidad de 80 embarcaciones de hasta 7 metros de eslora, así como una carretilla elevadora de 6 toneladas.



Actividades de Ocio

Pasito Blanco está a pocos kilómetros de la principal zona turística de Gran Canaria, siendo el puerto deportivo más cercano a la capital. En la propia marina tienen su punto de actividad empresas dedicadas al submarinismo y a excursiones en motoras.

Más información:

GC 500- Urb. Pasito Blanco-Maspalomas
35106 San Bartolomé de Tirajana.
Gran Canaria. España
Tel: +34 928 142 194
Fax: +34 928 142 546
E-mail: info@pasitoblanco.com
www.pasitoblanco.com
VHF: Canal 12
Latitud 27° 45'N / Longitud 15° 37'W
Faro de Maspalomas: FI (2+1) 13s
White Pasito Blanco: Q(2) R4s

Muelle Deportivo Marina Anfi del Mar

Esta Marina, situada al suroeste de la isla, cuenta con atraques para aproximadamente 90 barcos que se pueden alquilar durante todo el año.

El lugar en el que se encuentra es uno de los sitios con más encanto de Gran Canaria, donde admirar los yates o alquilar un barco para un día o un fin de semana, o reservar una exclusiva excursión de pesca puede resultar una experiencia inolvidable.



Servicios

Agua potable
Electricidad
Teléfonos públicos
T.V. Satélite
Sanitarios y duchas
Vigilancia las 24 horas
con circuito de televisión

Más información:

Barranco de la Verga, s/n
35120 – Mogán.
Gran Canaria. España
Teléfono: +34 928 150 120
Fax: +34 928 150 120
Móvil: 639 021 202
E-mail: marina@anfi.es
www.anfidelmar.com
VHF; Canal 9
Latitud 27.4616 N / Longitud 015.4183 W
Número de atraques; 90

Puerto Deportivo de Puerto Rico

Puerto Rico, en la costa suroeste, está netamente orientado al sector turístico. Todo ha sido diseñado para que el visitante tenga al alcance de sus manos una gran variedad de actividades de ocio y diversión, y donde los deportes náuticos han adquirido un notable protagonismo.

Este puerto está compuesto por dos dársenas que suman un área de abrigo de 6 hectáreas y 531 puntos de atraque, admitiendo barcos con eslora máxima de 60 metros. La primera dársena se denomina Puerto Escala y cuenta con un dique de 100 metros de largo que proporciona abrigo a la playa y a 212 puntos de atraque, contando con tres pantalanes. La nueva dársena se denomina Puerto Base y con sus 300 metros de dique proporciona abrigo a 319 puntos de atraque.

El puerto cuenta con la distinción de Bandera Azul. Ambas dársenas cuentan con una vigilancia las 24 horas. Se facilitan los servicios de estación del servicio, correspondencia, teléfonos públicos, lavandería e información meteorológica. Todos los puntos de atraque disponen de electricidad, agua y conexión telefónica previa solicitud, así como de aseos y duchas repartidas por la marina.



Actividades de Ocio

Este puerto oferta una gran variedad de deportes náuticos. Cuenta con numerosas embarcaciones dedicadas a realizar excursiones tanto a vela como a motor por diferentes puntos de la costa. Puerto Rico destaca por tener un mar tranquilo y vientos suaves, por lo que sus costas son propicias para el submarinismo, el paracaidismo náutico y la vela. Existen empresas en las que se pueden aprender dichos deportes o alquilar el material necesario para practicarlos.

Además, las aguas de esta zona son conocidas por sus cualidades para la pesca de altura, pudiendo encontrarse en dicho puerto barcos específicamente preparados para disfrutar de este deporte.

En la playa podemos alquilar tanto patines para pasear por la bahía como motos acuáticas para disfrutar de la velocidad en un circuito perfectamente definido.

Más información:

Urbanización Puerto Rico
35130 - Mogán.
Gran Canaria. España
Tel. +34 928 561 141/143
Fax. +34 928 561 632
E-mail: pricomarina@puertoricosa.com
www.puertoricosa.com
VHF: Canal 8 / (16 emergencias)
Latitud 27°47'N / Longitud 15° 42'W
Puerto Base: Q (2) R4s
Puerto escala: FR

Puerto de Mogán

El Puerto de Mogán, también en el suroeste de la Isla, es un moderno puerto deportivo en perfecta armonía y sintonía con un complejo de apartamentos y un pequeño hotel, manteniendo en su conjunto una belleza reconocida.

Cuenta con un dique de 275 metros de largo y un área de abrigo de 36.560m², proporcionando refugio tanto a las embarcaciones deportivas como a la flota pesquera local, que tiene una zona reservada en el fondo de la marina. De los 216 puntos de atraques para embarcaciones deportivas, 36 son de popa al muelle con una eslora máxima de 45 metros y 180 están repartidos en 4 pantalanes permitiendo una eslora máxima de 20 metros. El puerto también dispone de una buena zona de fondeo.

El puerto cuenta con un servicio privado de vigilancia las 24 horas. Se facilitan los servicios de correspondencia, teléfono público, lavandería, supermercado, servicio médico e información meteorológica, así como aseos y duchas repartidas por la marina. Todos los puntos de atraque, además de contar con electricidad y agua, disponen de conexión telefónica y conexión de TV en tres de los cuatro pantalanes. Tiene estación de servicio. el varadero cuenta con un travelift de 70 toneladas y dos grúas de 2,5 toneladas cada una, así como de una rampa.



Actividades de Ocio

El Puerto de Mogán cuenta con una amplia oferta de deportes náuticos para sus visitantes. En sus instalaciones se puede alquilar desde motos acuáticas hasta embarcaciones para realizar excursiones a motor o practicar la pesca de altura. Las profundidades de su fondo marino son de gran belleza, pudiendo ser visitado a bordo de un submarino o acudiendo a la escuela de submarinismo donde se puede alquilar un equipo y participar en inmersiones organizadas.

En el Puerto de Mogán también se desarrolla una actividad pesquera tradicional.

Más información:

Servicios de Puerto S.L.U. Torre de control s/n.
35138 – Puerto de Mogán.
Gran Canaria. España
Tel. +34 928 565668/ 565 151
Fax. + 34 928 565 024
E-mail: pmogan@canaldirecto.com
VHF: Canal 12
Latitud 27°49'N / Longitud 15° 46'W



Puertos Pesqueros

A lo largo del perímetro costero de Gran Canaria y a la orilla de pequeños pueblos

pesqueros se han construido diferentes puertos que proporcionan refugio a la flota

pesquera. Algunos de estos son utilizados por embarcaciones deportivas.



Puerto de Taliarte

En la costa este a unas 10 millas al sur de la ciudad de Las Palmas de Gran Canaria y junto a una de las principales zonas de ocio de Telde, como son las acogedoras playas de El Hombre, Melenara y Salinetas, se encuentra este puerto pesquero, perteneciente al Cabildo de Gran Canaria. Cuenta con un dique de protección de 400 metros de largo, utilizado por la flota pesquera y con una rampa y 3 pantalanes para embarcaciones deportivas de pequeña eslora. Tiene vigilancia las 24 horas y el varadero es gestionado por la Cooperativa de Pescadores y cuenta con un travelift de 25 toneladas y una grúa de 1,5 toneladas.

Más información:

Muelle de Taliarte s/n. 35214 Telde.

Gran Canaria - España

Tel. y fax: +34 928 133 688

E-mail: cofradiamelena@yahoo.es

Latitud 27° 59'N / Longitud 15° 22'W

Puerto de Arguineguín

Situado en una de las principales zonas turísticas del sur de Gran Canaria este puerto y el pueblo en el que se integra ha experimentado un desarrollo considerable, sin perder su ambiente de pueblo marinero.

Cuenta con un dique de protección de 429,33 metros de largo, utilizado por la flota pesquera local y por las embarcaciones de línea regular. También cuenta con 3 pantalanes que tienen una longitud de 200m, usados por embarcaciones pesqueras de menor tamaño y embarcaciones deportivas.

Cuenta con vigilancia las 24 horas y todos los puntos de atraque tienen electricidad y agua. El varadero dispone de un travelift de 70 toneladas y una grúa de 3 toneladas, talleres de reparación y empresas de suministro.



Más información:

Área de Puertos del Gobierno de Canarias
Avda. del Puerto, s/n. 35120 Arguineguín.

Gran Canaria. España.

Tel: +34 928 736 441

Latitud 27°45'N / Longitud 15°41'W

Arguineguín: FI G 5s



Puerto de las Nieves

Situado al noroeste de la isla, el Puerto de Las Nieves es el más cercano a la isla de Tenerife, por lo que actualmente es compartido por la flota pesquera, los ferrys de alta velocidad de la línea regular que une Gran Canaria con Tenerife y las embarcaciones deportivas. La villa marinera en la que se integra es muy frecuentada por turistas y población local, no sólo por el encanto que posee, sino por los típicos restaurantes que llenan sus calles y paseos.

El puerto cuenta con un dique de protección de 616 metros de largo compartido por los ferrys y embarcaciones de pesca mayor y 4 pantalanes de 250 metros para la flota de menor tamaño y embarcaciones deportivas. Dispone de vigilancia las 24 horas, contando con una rampa, un travelift de 70 toneladas y una grúa de 1,5 toneladas.



Más información:

Area de Puertos del Gobierno de Canarias
Edificio Terminal / Explanada del muelle,
dársena exterior s/n

35480 Agaete. Gran Canaria. España

Tel: +34 928 554 227

Latitud 28°06'N / Longitud 15°43'W





La Pesca Deportiva de Altura

La riqueza de las aguas de Gran Canaria queda patente en la gran tradición marinera de sus hombres y en la enorme afición a la pesca, tanto de bajura como de altura. Dentro de las diferentes modalidades, las excelencias de Gran Canaria para la Pesca de Altura han quedado patentes a nivel internacional con la obtención en nuestras aguas de diversos récords homologados por la Internacional Game Fish Association (IGFA). La gran variedad de especies capturadas en la isla permiten que dichos records se hayan obtenido con especies tan diferentes como el Marlin Azul, el Pez Aguja, el Albacora, el Patudo, el Bonito de atlántico, la Barracuda y el Atún Blanco, entre otros.

Las posibilidades que ofrece esta modalidad han hecho florecer en los últimos años una subindustria turística, ofreciendo al visitante todas las facilidades para el disfrute de este bello deporte. Los diferentes puertos deportivos de la isla, principalmente los situados en la zona Sur, ofrecen al visitante gran variedad de barcos tripulados por marineros expertos y especialmente pertrechados para la Pesca de Altura.

Al igual que el resto de deportes náuticos, el agradable clima de la isla juega un papel muy importante en el disfrute de la Pesca de Altura, permitiendo su práctica durante los doce meses del año, si bien la mejor época para la pesca de picudos y túnidos es la comprendida entre los meses de

mayo y noviembre.

La principal zona de Pesca de Altura, tanto por el número como por la gran variedad de especies, abarca desde la Punta de Maspalomas hasta la Punta del Descojonado (La Aldea).

Sobre esta actividad existen en la isla diversas competiciones de pesca que se organizan anualmente durante los meses de verano, teniendo como base los puertos deportivos del Puerto Rico* y Pasito Blanco*.

Por otro lado, las incursiones en la zona de pesca ofrecen la cualidad alternativa de poder observar la fauna marina de la isla, donde las ballenas, delfines y tortugas son especies muy habituales.



Más información:

*Club de Pesca de Altura de Gran Canaria (Puerto Deportivo de Puerto Rico
Tel: 928 561141) www.clubpescadealturadegrancanaria.org

*Club de Yates de Pasito Blanco (Pasito Blanco / Tel: 928 142194).

Picudos

Dentro de la denominación de picudos se hallan diferentes especies que se caracterizan por prolongarse su mandíbula superior en forma de lanza. Estas especies frecuentan las aguas canarias, especialmente, desde mayo a noviembre.

Marlin Azul: Gran Canaria se caracteriza por ser uno de los lugares donde se pueden capturar los mayores ejemplares de esta especie. Se han atrapado especímenes de más de 500 Kg.

Marlin Blanco: Presente en Gran Canaria a lo largo de todo el periodo estival.

Aguja Picuda: La Isla ostenta el récord mundial absoluto de esta especie de pico.

Pez Espada: El tamaño más habitual de esta especie que se halla en aguas isleñas es de 2,5 metros.



Túnidos

El Archipiélago canario se encuentra en medio de una de las principales rutas migratorias de túnidos en el Atlántico. Su paso por Gran Canaria, sobre todo por la costa sur y noroeste de la isla, coincide con la mitad de la primavera, el inicio del verano y desde el inicio del otoño hasta la llegada del invierno.

Las especies más habituales son:

Bonito de Atlántico: muy abundante de marzo a julio.

Patudo: Gran Canaria es líder mundial en su pesca deportiva, al contar con varios récords mundiales que superan los 160 Kg.

Atún Blanco: La Isla tiene varios récords mundiales de esta especies, al superar los 30 Kg. de peso.

Atún Rojo o cimarrón: Es menos frecuente, pero han sido capturados ejemplares de tamaño y peso considerables, llegando a rebasar los 300 Kg.

Rabil: Esta especie, conocida internacionalmente como yellowfin tuna, también puede ser capturada en aguas isleñas.

Bonito listado: Es particularmente abundante en aguas canarias.



Otras Especies

Cabe destacar la presencia en Canarias de ciertas especies de tiburón, así como la del dorado (lampuga), peto, medregal y pejerrey. Respecto a los tiburones, se hallan presentes a varias millas de la costa y no figura en la historia de Canarias ataques a seres humanos por parte de los escualos. Las especies más habituales son el tiburón azul, tiburón martillo y el marrajo.



A Toda Vela

La práctica del deporte de la vela en Gran Canaria está muy extendida. Las principales causas de esta afición se encuentran en el envidiable clima que presenta la isla y las condiciones de viento reinante.

Los principales puntos de la isla donde se practican las distintas modalidades de vela son la ciudad de Las Palmas de Gran Cana-

ria, principalmente en la bahía de Las Alca-
ravaneras y en Las Canteras; la costa Este,
donde destaca la playa de Pozo Izquierdo,
lugar idóneo para la práctica del windsurf;
y la zona Sur, en Maspalomas y Mogán.

Especial mención merece la vela de com-
petición, donde Gran Canaria ocupa un
lugar privilegiado a nivel mundial consti-

tuyendo sus regatistas la base del equipo
olímpico español. Pero no sólo es en la
vela ligera donde nuestros deportistas han
hecho historia. En la clase crucero, y más
concretamente en el circuito nacional, re-
gatistas grancanarios se encuentran a la ca-
beza de importantes equipos.



La Vela Latina

Capítulo aparte merece la Vela Latina, deporte autóctono de esta tierra, que goza de gran popularidad. Se trata de una particular arte de navegación consistente en la competición de barquillos caracterizados por tener velas de tres puntas y por el tamaño desproporcionado que existe entre el bote (casco) y las velas. De hecho, la barca mide 6,55 metros de eslora, 2,37 de manga y 1,35 de puntal. Estas pequeñas proporciones contrastan con la gran dimensión de la vela, que oscila entre los 12 y 13,5 metros. Estas desproporciones propician que el bote no se pueda mantener a flote sin las 'argucias' de la tripulación, que debe mover lastre para poder maniobrar. La Vela Latina canaria se practica en el litoral de la capital grancanaria entre los meses de abril y octubre para aprovechar los vientos alisios y tiene numerosos seguidores entre la población isleña.

Más información:

Federación de Vela Latina Canaria

Tel. +34 928 293 356

E-mail: vela-latina@terra.es

Clubes y Escuelas de Vela

Real Club Náutico de Gran Canaria

Desde su fundación, en 1908, este Real Club Náutico ha marcado la exitosa historia de la vela en Gran Canaria. En la actualidad cuenta con un amplio programa de regatas y entrenamientos durante los doce meses del año, acogiendo a nueve clases de vela ligera diferentes, en sus magníficas y espaciosas instalaciones, tanto deportivas como culturales. Cuenta con una marina con ciento treinta atraques recién construida, travelift de 40 toneladas, marina seca, rampa para vela ligera de 25 metros de anchura y todo ello equipado con los más modernos sistemas de comunicación.

Esta sociedad organiza diversos campeonatos de todos los niveles, como la celebración anual del trofeo internacional SAR Príncipe de Asturias, valedero para el Campeonato de España de la clase crucero, y la Semana Olímpica Canaria de Vela, que se celebra cada año en el mes de noviembre y que cuenta con la participación de importantes regatistas extranjeros.

El Real Club Náutico de Gran Canaria tiene el prestigio de ser uno de los clubs más laureados del mundo.

Escuela de Vela Ventura Quevedo

Perteneciente al Real Club Náutico de Gran Canaria, en este centro se imparten cursos para personas de todas las edades, tanto de iniciación como de perfeccionamiento. La escuela cuenta con un aula donde se imparten las clases teóricas, así como con una amplia flota de embarcaciones de las clases Optimist, Raquero, Laser, Snipe y Windsurf, donde en función de la edad y conocimientos del alumno se desarrolla la parte práctica del curso.

Más información:

*C/ León y Castillo, 308
35006 Las Palmas de Gran Canaria.
Tel. + 34 928 234.566
Fax: +34 928 246.324
E-mail: nautica@rcngc.com
www.rcngc.com*



Real Club Victoria

Ubicado en la playa de Las Canteras y fundado en 1907, el Real Club Victoria cuenta en la misma avenida de la playa con un edificio social dotado de gimnasio, sala de aeróbic, restaurante, sala de juego y biblioteca, donde desarrollan actividades de ocio, deportivas y culturales.

Asimismo, el club cuenta con unas instalaciones náuticas con varadero, almacén, balneario y escuela de vela situadas en la misma Playa de Las Canteras. Imparte cursos de vela y windsurf, para lo que cuenta con una flota de Optimist y algunas embarcaciones de vela ligera.

Más información:

*C/Paseo de Las Canteras, nº 4
35008 – Las Palmas de Gran Canaria. España
Tel. y Fax: + 34 928 460 630
E-mail: realclubvictoria@realclubvictoria.com
www.realclubvictoria.com*

Escuela de Vela Juan Carlos I

Actividades: Cursos y alquiler de embarcaciones durante todo el año.

Servicios: Cursos de iniciación y perfeccionamiento para niños y adultos. Clases teóricas y prácticas.

Embarcaciones: Optimist, Laser, Raquero, Windsurf y cruceros de 7, 30 metros de eslora.

Más información:

*Federación Insular de Vela
C/ Joaquín Blanco Torrent, s/n (Muelle Deportivo)
35005 – Las Palmas de Gran Canaria.
Tel. +34 928 291.567
Fax. +34 928 291.042
Móvil +34 699 470 650
E-mail: fedvela@fedvela.es
www.fedvela.es*



Club Marítimo Varadero

Ubicado en el mismo Muelle Deportivo de la ciudad de Las Palmas de Gran Canaria, este club cuenta con un pantalán con casi 100 puntos de atraque con zona wifi. El edificio social dispone de un moderno salón de conferencias, gimnasio, sauna, piscinas, salones, bar y restaurante.

Colindante con el edificio social se encuentra un varadero con un travelift de 60 toneladas de capacidad y una explanada de 3.000m² con todos los servicios necesarios para el mantenimiento y reparación de las embarcaciones. Asimismo, dispone de una superficie de más de 1.100m² para las embarcaciones de vela, entre las que destaca la flota de Optimist con la que se realizan cursos de iniciación y perfeccionamiento para los más pequeños.



Más información:

C/ Joaquín Blanco Torrent, s/n
Muelle Deportivo - 35005
Las Palmas de Gran Canaria.
Tel. y Fax: +34 928 249.919 / 20
E-mail: cmaritimo@terra.es

Escuela de la Federación de Vela Latina Canaria

La Federación de Vela Latina Canaria cuenta con una escuela de vela en la que se le enseña a los más jóvenes, con ayuda de botes de menores dimensiones, el manejo y particularidades de este deporte autóctono.



Más información:

Federación de Vela Latina Canaria
Explanada Muelle Deportivo, s/n.
Las Palmas de Gran Canaria
Tel: +34 928 293 356
Fax: +34 928 291800
E-mail: velalatina@terra.es
www.federacionvelalatinadebotes.org

Escuela de Vela Joaquín Blanco Torrent

Actividad: Cursos de vela para niños.

Servicios: Cursos de iniciación para niños de 8 a 15 años. Clases teóricas y prácticas. Durante el verano; cursos de 13 días de duración en pensión completa y con actividades complementarias como voley playa, fútbol, excursiones.

Embarcaciones: Optimist y Escandalosas.



Más información:

Perteneciente a la Federación Insular de Vela de Gran Canaria
C/ Olímpicos Doreste Molina s/n
Playa de Puerto Rico – Mogán
Tel. +34 928 560.772 / 291 567
Fax. +34 928 725.121
E-mail: fiv.gc@teleline.es
www.canary-isle-sailing.com

Escuela Deportiva Náutica Anfi del Mar (Anfi Watersport)

Actividad: Deportes náuticos.

Servicios: Cursos de iniciación y perfeccionamiento para niños y adultos en windsurf, catamaranes, sky náutico y wakeboard. Clase teóricas y prácticas en diferentes idiomas. Alquiler de embarcaciones: Catamaranes, windsurf, wakeboard, esquí náutico, parasailing. Con patrón, crucero de 40 pies y embarcación a motor de 45 pies para excursiones.



Más información:

Escuela Deportiva Náutica Anfi del Mar
Playa Barranco de la Vega
Mogán (Gran Canaria).
Tel. y Fax: +34 928 736 308
Móvil: 606 129 214 – 677 535 264
E-mail: luismolinasport@hotmail.com




Sobre las Olas

Las condiciones de olas que presentan determinadas zonas de la costa de Gran Canaria han permitido el desarrollo de

varios deportes náuticos basados en el aprovechamiento de dicho fenómeno, destacando el windsurf, el kitesurf, el surf

y el bodyboard, más conocido en la Isla como 'bugui'.



Surf y Bodyboard

A lo largo del perímetro costero de la isla podemos encontrar al menos 23 spots o zonas aptas para la práctica del surf y el bodyboard, permitiendo el disfrute de los mismos sin masificaciones e incluso en varios escenarios vírgenes. Las principales zonas de olas, determinadas por la calidad de los rompientes o por las marejadas del Atlántico, son las siguientes:

Zona Norte: Es la principal zona de surf. Abarca el recorrido costero desde el Confital (Las Palmas de G.C.), con la ola de 'Las Monjas', hasta Gáldar y su ola de 'Bocabarranco'. Destaca por ser una costa rocosa, contando con la mayor frecuencia de olas y los rompientes más fuertes. En condiciones óptimas podemos encontrar olas de hasta 5 metros.

Zona Este: Idónea para el surf cuando el mar procede del Este y cesa el viento. Cuando se cumplen estas condiciones, los mejores lugares se encuentran en el entorno de Pozo Izquierdo, tanto en 'Mosca Point' como a la derecha del 'Muellito'.

Zona Sur y Oeste: Destaca la punta que separa Playa del Inglés con la de Maspalomas, así como la zona del faro de Maspalomas. También se pueden encontrar buenas olas en Arguineguín.



Escuelas de Surf y Bodyboard

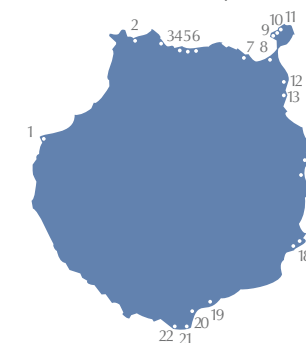
Asimismo existen varias escuelas de surf y bodyboard con sede, tanto en la capital, como en el sur de la isla, donde tanto niños como adultos podrán aprender y perfeccionar este apasionante deporte, todo ello en cursos impartidos por prestigiosos surfistas que han cosechado éxitos nacionales e internacionales.



Escuela	Municipio	Teléfono	E-mail	Web
PR Surfing	Las Palmas. Gran Canaria.	928 769 719 / 628 104 025	info@prsurf.com	www.prsurfing.com/www.prosurfingcompany.com
El Hombre	Telde. Gran Canaria.	928 706 010	clubcostaeste@hotmail.com	www.playadelhombre.blogspot.com
Surf Canarias Surf School	Playa del Inglés. Gran Canaria	677 704 781 / 686 211 996	dan@surf-canaries.com	www.surf-canaries.com
Oleaje	Arucas. Gran Canaria.	686 161 344	clubsurfoleaje@hotmail.com	www.cluboleaje.blogspot.com/
University Surf School	Las Palmas. Gran Canaria.	661 360 337 / 661 360 530	info@universitysurfschoolcanarias.com	www.universitysurfschoolcanarias.com
QuiksilverSurf School	Las Palmas. Gran Canaria.	928 220 437	info@ocean-side.es	www.grancanariassurf.es
Mojo Surf School	Las Palmas. Gran Canaria.	626 815 061/ 828 014 420	info@mojosurf.es	www.mojosurf.es
Gran Canaria Surf School	Las Palmas. Gran Canaria.	606 830 978	gcsurf2006@gmail.com	www.gcsurf.es
Brisa School	Las Palmas. Gran Canaria.	650 308 307	info@brisaschool.com	www.brisaschool.com
3RJ Surf Academy	Las Palmas. Gran Canaria.	928 491 142 / 685 471 477	escuela3rjsurfk@hotmail.com	www.surfk.com

Spots para la práctica de Surf y Bodyboard:

- | | | |
|----------------------|--|----------------------------|
| 1. Playa de La Aldea | 7. El Lloret (Fish Factory) y la Cícer | 12. San Cristóbal |
| 2. Gáldar | 8. La Barra | 13. La Laja |
| 3. San Felipe | 9. El Confital | 14. La Garita |
| 4. El Circo | 10. La Punta | 15. Playa del Hombre |
| 5. El Roque | 11. Las Monjas | 16. Salinetas |
| 6. San Andrés | | 17. Arinaga |
| | | 18. Punta Salinas |
| | | 19. San Agustín |
| | | 20. Playa del Inglés |
| | | 21. La Punta de Maspalomas |
| | | 22. El Faro de Maspalomas |



Windsurf

Gran Canaria cuenta con lugares de gran prestigio internacional para la práctica de este deporte y está considerada, tras Hawai, la segunda meca mundial de windsurf, donde sobresale la playa de Pozo Izquierdo. Ésta y la playa de Vargas, son sede de dos pruebas del Mundial de la PWA, en las que compiten los mejores especialistas de vela a tabla del mundo. Las condiciones reinantes durante todo el año permiten disfrutar de esta disciplina tanto a nivel profesional como de aprendizaje. En Gran Canaria existen unos 21 spots para la práctica de todas las modalidades del windsurf, con el soporte de prestigiosas escuelas e infraestructuras de

servicio localizadas desde la ciudad de Las Palmas de Gran Canaria hasta la zona turística del sur de la Isla. Entre los spot hay que destacar Ojos de Garza, Tarajalillo, Bahía Feliz, Playa del Águila, San Agustín, Playa del Inglés, Anfi del Mar y Puerto Rico, además de los mundialmente afamados de Pozo Izquierdo y Vargas.

Pozo Izquierdo: Localizado en el municipio de Santa Lucía, es el spot español más conocido internacionalmente, gracias a sus condiciones, en donde el viento está siempre presente y a las hazañas del doce veces campeón del mundo Björn Dunkerbeck, que convirtió esta zona de la Isla en su hogar y lugar de trabajo. En 'El Arenal' (nombre que le dan los residentes a la playa) el viento sopla de izquierda y suele ser fortísimo, por lo que es necesario velas de 2,8 y 4 metros para disfrutar de uno de los spots más ventosos del mundo. Las olas, por lo general, no bajan del metro de altura y alcanzan a veces los 3 metros. Pozo es el destino ideal para el que, con un nivel aceptable de planeo y trasluchada, quiera iniciarse en los saltos y otras filigranas aéreas. Esta playa ha dado muchos campeones, entre ellos las hermanas Daida e Iballa Ruano, en la categoría femenina.



Vargas: Entre El Carrizal y Arinaga, en el municipio de Agüimes se encuentra esta playa donde se celebra cada año la regata Vargas PWA Wave Classic Grand Prix, en la modalidad de olas. Es una de las pocas playas del mundo que cuentan con las dos clases de olas (con potencia de viento y con potencia de mar) idóneas para la práctica de este deporte náutico.

Escuelas de Windsurf y otras actividades náuticas

Escuela de Windsurf Hullon

Cursos de iniciación y perfeccionamiento para principiantes y avanzados. Alquiler de tablas y material.
Avenida de las Bajas 68
Playa de Pozo Izquierdo - 35110
Santa Lucía.
Teléfono: 928 121 405
Movil: 665 639 640/67
E-mail: escuelahullon@hullon.com
www.hullon.com



Water Sport Center

Windsurf, alquiler de motos acuáticas, jet ski, parasailing, wake board, ski náutico.
Playa de Las Burras.
San Agustín.
Teléfono:
(+34) 928 766 683
(+34) 608 021 106

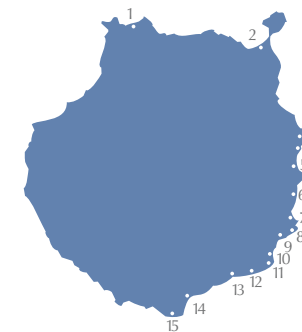


Water Sports Centre Puerto Rico

Parascending, ski náutico y jet ski.
Calle Tomás Roca Bosch, s/n
Puerto Rico, Mogán.
Teléfono:
(+34) 928 771 047
(+34) 609 988 000
(+34) 609 270 220
E-mail: darivo2002@hotmail.com

Spots para la práctica de Windsurf:

1. Gáldar
2. Las Canteras
3. Melenara
4. Salinetas
5. Ojos de Garza
6. Playa de Vargas
7. Arinaga
8. Punta Salinas
9. Mosca Point
10. Pozo Izquierdo
11. Castillo del Romeral
12. Bahía Feliz
13. Playa del Águila
14. Playa del Inglés*
15. Maspalomas



Kite surf

El kite surfing o kite surf, también conocido como kiteboarding, y algunas veces en Europa como flysurfing, es una modalidad de navegación que consiste en el uso de una cometa de tracción (kite), la cual está sujeta al deportista por 2, 4 ó 5 líneas que se fijan mediante un arnés al cuerpo del mismo y permite al deportista ("kiter") deslizarse sobre el agua mediante una tabla diseñada para tal efecto. Aunque la práctica de este deporte de manera extendida es muy reciente, se tiene conocimiento que desde muy antiguo en China e Indonesia se usaban cometas para arrastrar pequeñas embarcaciones. No es sin embargo hasta 1977 cuando Gijsbertus Adrianus Panhuise patenta un sistema de navegación sobre una tabla de surf traccionada por una especie de paracaídas, convirtiéndose así en el padre de este deporte. En Indonesia es una cultura y un arte, los diseños son amplios y variados, en estas zonas es dónde se encuentra la industria de kiteboarding. En Gran Canaria se practica desde hace algunos años, siendo los spots más idóneos la Playa del Inglés y la de San Agustín, ambas en la zona sur de la isla.



Spots para la práctica de Kitesurf:

1. San Agustín
2. Playa del Inglés



Escuelas de Kite surf

Okite

Cursos de iniciación y perfeccionamiento para principiantes y avanzados. Primera escuela de Kite Surf de Gran Canaria. También cursos de windsurf, Wake Board y buceo. Alquiler de material para kitesurf, windsurf, surf o wake board. Practicar desde Volley Playa hasta piragüismo, motos acuáticas o patines.

Centro Comercial San Agustín,
planta 1ª, local 20. Playa de Las Burras
San Bartolomé de Tirajana.
Tel. 928772872 / 646564654
E-mail: info@okite.es
www.okite.es
www.beachleisure.net

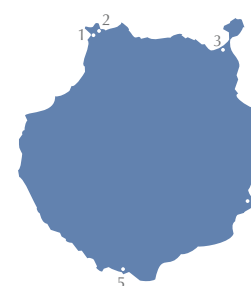


Bajo el Mar

Las actividades subacuáticas encuentran en Gran Canaria un sinfín de posibilidades. La isla, de origen volcánico, sorprende lo mismo por su riqueza biológica y ecológica de sus espacios marinos como por la variedad y belleza de sus paisajes submarinos. Las zonas de interés para el

buceo se encuentran repartidas a lo largo del litoral grancanario, estando algunas de ellas en lugares de la costa aún vírgenes. Los amantes de este deporte pueden encontrar en la isla diferentes escuelas y clubes de submarinismo que permiten a lo largo de todo el año realizar tantos

cursos de aprendizaje, como participar en inmersiones organizadas sin necesidad de disponer de equipo propio. Asimismo la Isla cuenta con dos cámaras hiperbáricas situadas estratégicamente en el norte y en el sur de la isla.



1. Sardina del Norte
2. Caleta Baja
3. Playa de Las Canteras
4. El Veril de la Playa de Cabrón
5. La Baja de Pasito Blanco

Inmersiones Recomendadas

Las Palmas de Gran Canaria

En la misma capital y más concretamente al nordeste del Puerto de La Luz se pueden realizar inmersiones en la zona de bajas de La Isleta, así como visitar los numerosos buques hundidos que constituyen un auténtico cementerio marino.

En esta misma zona se encuentra la Playa de Las Canteras, cuya riqueza geológica la convierte en un punto de inmersión obligatorio para conocer su popular barra natural, formado por arenisca compactada. Las Canteras es un gran acuario protegido por La Barra de los embates del mar abierto, lo que ha originado junto a la prohibición de la pesca, unas características tales en sus fondos que son frecuentados por especies animales y especialmente vegetales, que no se conocen en ningún otro lugar del Archipiélago.

El Veril de la playa de Cabrón

En la abrupta zona costera del municipio de Agüimes se encuentra uno de los mejores puntos de inmersión de la isla, junto a la Playa de Cabrón. Dicho lugar se encuentra en una zona de tal riqueza que ha sido nominada para constituir la futura “Reserva Marina de Arinaga”. Es una inmersión muy atractiva para los amantes del mundo submarino.

Sobre los doce metros de profundidad, la plataforma rocosa nos presenta una caída de 23 metros que constituye el Veril de El Cabrón, donde se encuentra la mayor concentración de diferentes especies. En su base abundan las cuevas y grietas que dan refugio a los verrugatos (*Umbrina canariensis* y *umbrina cirrosa*), algunos ejemplares de brota y catalufas (*Heteropriacanthus cruentatus*). Por delante del Veril domina una zona arenosa en la que se asientan los salmone-tes, las herreras y la popular roncadora de El Cabrón, formada por un enorme cardumen de peces de la especie *Pomadasys incisus*.

A lo largo de todo el Veril es frecuente observar ejemplares de abades y de meros. Las numerosas grietas son, además, el refugio ideal para las morenas, pero sin duda uno de los mayores espectáculos se encuentra a media agua, donde se pueden ver nadando con su peculiar elegancia grupos de barracudas y medregales.

y especialmente vegetales, que no se conocen en ningún otro lugar del Archipiélago.




La Baja de Pasito Blanco

A una milla en dirección Sur del Puerto Deportivo de Pasito Blanco, en San Bartolomé de Tirajana, se encuentra una zona arenosa donde está enclavada la Baja, presentando en su conjunto un entorno y formación ideal para la fotografía submarina. Son frecuentes las viejas, sargos, salmone-tes y al igual que en El Veril del Cabrón existe un grupo aún más compacto de roncadores. Al tratarse de un lugar alejado de la costa, la Baja es zona de paso de peces pelágicos costeros como el peto, el bonito Listado, la sierra y grandes medregales.



Sardina del Norte

En el municipio norteño de Gáldar, se encuentra la localidad de Sardina del Norte, muy frecuentada por los buceadores de Gran Canaria, especialmente por la comodidad que supone equiparse e iniciar la inmersión desde su pequeño muelle pesquero. Uno de los principales atractivos de este punto es la inmersión nocturna en las inmediaciones del dique del puerto pesquero. El fondo está constituido por una zona rocosa que se localiza junto a la costa y que desciende unos 16 – 17 metros hasta dar lugar a enormes rocas y amplias cornisas.



Caleta Baja

También en Gáldar se encuentra Caleta de Abajo, un lugar expuesto al oleaje del norte, de forma que sólo en determinados días se puede practicar la inmersión. No obstante, esos días son bien recordados por los buceadores por el laberinto que se forma con grietas y cuevas en esta parte del litoral de Gran Canaria. Al ser un lugar muy batido por el mar, no aparecen poblaciones de erizos y el fondo presenta una densa cobertura algal. Dicha zona desciende sobre una plataforma rocosa, surcada por numerosos barrancos y en torno a los 25 metros de profundidad comienza el sustrato arenoso.



Centros de Buceo de Gran Canaria

Escuela	Zona de Gran Canaria	Teléfono	E-mail	Web
Centro de Buceo 7 Mares Las Canteras	Zona Norte	928 460 035 / 609 469 391	7mares@7mares.es	www.7mares.es
Buceo Mirafondos	Zona Norte	928 490 867 / 699 308 576	mirafondos@gmail.com	www.mirafondos.com
Buceo Norte	Zona Norte	928 883 807 / 628 107 479	buceo@buceonorte.com	www.buceonorte.com
Lavy Sub	Zona Norte	928 232 530 / 639 076 245	lavysub@lavysub.com	www.lavysub.com
Buceo Canarias	Zona Norte	928 232 085 / 649 893 653	buceo@buceocanarias.com	www.buceocanarias.com
Aquatrek Diving Center	Zona Norte	928 424 704 / 607 555 365	amo.aquatrek@hotmail.com	www.aquatrek.net
Atlantik Diving	Zona Sur	928 565 438 / 689 352 049	atdiving@clubdemar.com	www.clubdemar.com
Blue Explorers Dive Center	Zona Sur	928 565 795 / 699 125 604	info@grancanaria@blue-explorers.com	www.blue-explorers.com
Calipso Dive Center	Zona Sur	928 769 464 / 630 024 671 / 649 222 625	info@divingcalypso.net	www.divingcalypso.net
Centro de Buceo Delphinus	Zona Sur	928 566 169 / 664 009 156	canaria@delphinus.eu	www.delphinus.eu
Davy Jones Diving	Zona Sur	900 460 147 / 699 721 584	webinfo@davyjonesdiving.com	www.davyjonesdiving.com
Diving Center Sun-Sub	Zona Sur	928 778 165 / 696 083 582	webmaster@sunsub.com	www.sunsub.com
Pozo Scuba	Zona Sur	686 372 893 / 609 590 157	info@poszoscuba.com	www.pozoscuba.com
Top Diving Puerto Rico	Zona Sur	928 560 609 / 606 026 171	topdiving@terra.es	www.topdiving.net
Canary Diving Adventures	Zona Sur	928 565 428 / 610 810 619	info@canarydiving.com	www.canarydiving.com
Extradivers Gran Canaria	Zona Sur	928 566 077 / 687 132 688	grancanaria@extradivers.info	www.extradivers-kanaren.com
Buceo Sur	Zona Sur	928 564 870 / 696 477 861	buceosurnitrox@gmail.com	www.buceosur.es
Agüita	Zona Sur	928 777 628 / 653 615 655	info@aguita.es	www.aguita.es

Estación Náutica Gran Canaria Mogán

La Estación Náutica Gran Canaria Mogán esta concebida como un espacio turístico y recreativo privilegiado que, beneficiado con las inmejorables condiciones climáticas y de navegación del suroeste de la isla, facilitan la práctica durante todo el año de numerosas actividades náuticas, complementado con la amplia y variada

oferta alojativa y recreativa que ofrece un entorno con amplia tradición marinera. La posibilidad de realizar todo tipo de actividades relacionadas con el mar, con absoluta garantía de calidad y servicios de las empresas asociadas, hace de la Estación Náutica Gran Canaria Mogán la opción ideal para el disfrute al aire libre en una de

las innumerables playas o desde alguno de sus puertos deportivos: vela, excursiones en barco que incluyen el avistamiento de cetáceos, windsurf, surf, remo, motonáutica, parasailing, pesca deportiva, submarinismo, etc... sin importar el nivel (iniciación, perfeccionamiento, o un simple "bautizo") y en cualquier época del año.



Información y contacto:
mogan@estacionesnauticas.info
 Avenida de Mogán nº 1
 35130 Puerto Rico – Mogán
 Gran Canaria
 Islas Canarias

¿Qué es una Estación Náutica?

Una Estación Náutica es un destino turístico español especializado en deportes náuticos, que garantiza un nivel de calidad óptimo tanto en servicios como en alojamiento. Las Estaciones Náuticas están integradas en la Asociación Española de Estaciones Náuticas (AEEN), el Club de Producto de Turismo Náutico de España, contando en la actualidad con más de 27 destinos repartidos por toda la geografía española.

Central de reservas online: www.estacionesnauticas.info

Embarcaciones de Recreo

Relación de Embarcaciones de Recreo y otras Actividades Náuticas

NOMBRE	SERVICIOS Y ACTIVIDADES	BASE DE OPERACIÓN	CONTACTO
Zeus Canary Saling (velero)	Alquiler de embarcación	Muelle Deportivo de Las Palmas	Teléfonos: (34) 928 695 024 / (34) 606 145 091 fcastella@canarysailing.com www.canarysaling.com
Pumpeti (velero)	Alquiler de embarcación	Muelle Deportivo de Las Palmas	Teléfono: (34) 928 463 333
Samuel y Rebeca	Alquiler de embarcación	Muelle Deportivo de Las Palmas	Teléfonos: (34) 928 240 830 / (34) 667 664 043 www.lasguias.com
Sevein del Mar (Nautic Islas)	Alquiler de embarcación y excursiones	Muelle Deportivo de Las Palmas	Teléfonos: (34) 928 368 645 / (34) 669 024 932 E-mail: info@nauticislas.com www.nauticislas.com
Dos mil cuatro	Alquiler de embarcación sin tripulación	Muelle Deportivo de Las Palmas	Teléfono: (34) 629 476 988 condeycharter@gmail.com www.condeycharter.com
Salana	Alquiler de embarcación	Muelle Deportivo de Las Palmas	Teléfonos: (34) 928 220 757 / (34) 609 243 000
Bahía Cat	Excursiones Marítimas,	Muelle Deportivo de Las Palmas	Teléfono: (34) 609 507 186 bahiacat@bahiacat.com www.bahiacat.com
Baraka III	Alquiler de embarcación	Muelle deportivo Pasito Blanco	Teléfono: (34) 928 381 948
Acuario III	Alquiler de embarcación y excursiones marítimas	Muelle deportivo Pasito Blanco	Teléfono: (34) 629 347 138
Garvi I	Pesca deportiva de altura	Muelle deportivo Pasito Blanco	Teléfonos: (34) 928 241 325 / (34) 679 471 325 www.nautica7.com
Cabo de Creus	Excursiones marítimas	Muelle deportivo Pasito Blanco	Teléfono: (34) 609 507 186 bahiacat@bahiacat.com www.bahiacat.com
Delfin Playa	Excursiones marítimas	Muelle deportivo Pasito Blanco	Teléfono: (34) 609 507 186 bahiacat@bahiacat.com www.bahiacat.com
Multi Acuatic	Observación de Cetáceos	Puerto Rico	Teléfonos: (34) 928 153 747 / (34) 626 982 152 (34) 609 444 588 multiacuatic@telefonica.net www.multiacuatic.com
Spirit of the Sea	Observación de Cetáceos	Puerto Rico	Teléfonos: (34) 928 562 229 / (34) 928 151 010 (fax) spirit@dolphinwhale.com www.dolphin-whale.com
Cavalier	Pesca Deportiva de altura	Puerto Rico	Teléfonos: (34) 928 569 306 / (34) 630 189 790 info@marlincanariasportfishing.com www.marlincanariasportfishing.com
Dorado I	Pesca Deportiva de altura y excursiones marítimas	Puerto Rico	Teléfonos: (34) 928 569 306 / (34) 630 189 790 info@marlincanariasportfishing.com www.marlincanariasportfishing.com
White Marlin I	Pesca Deportiva de altura y paseos	Puerto Rico	Teléfono: (34) 618 737 372 www.white-marlin.com

*Fuente consultada: Dirección General de Transportes y/o Consejería de Turismo del Gobierno de Canarias.

NOMBRE	SERVICIOS Y ACTIVIDADES	BASE DE OPERACIÓN	CONTACTO
Blue Marlin III	Pesca Deportiva de altura y paseos	Puerto Rico	Teléfonos: (34) 928 560 627 / (34) 607 626 237 mail@bluemarlin3.com www.bluemarlin3.com
New Felusi	Pesca Deportiva de altura	Puerto Rico	Teléfonos: (34) 618 604 588 / (34) 667 096 816 llucop@gmail.com www.sportfishingfelusi.com
Sailfish	Pesca Deportiva de altura	Puerto Rico	Teléfonos: (34) 649 881 368 / (34) 627 098 877 info@sportfishing.cc www.sportfishing.cc
White Striker	Pesca Deportiva de altura	Puerto Rico	Teléfonos: (34) 928 735 013 / (34) 689 744 967
Barracuda II	Pesca Deportiva de altura	Puerto Rico	Teléfonos: (34) 676 479 687 / (34) 660 127 677 www.barrakudados.com
Maida	Pesca Deportiva de altura	Muelle deportivo Puerto de Mogán	Teléfono: (34) 618 447 406
Lucky Ruby G.	Pesca Deportiva de altura	Muelle deportivo Puerto de Mogán	Teléfono: (34) 670 766 676
Fuerza 7	Excursiones marítimas a vela	Marina Anfi del Mar	Teléfonos: (34) 928 736 308 / (34) 606 129 214 (34) 677 535 264 www.anfidelmar.com
Afrikat Catamarán	Excursiones marítimas	Puerto Rico	Teléfonos: (34) 928 561 716 / (34) 637 564 678/ 9/ 0 www.afrikat.com
Liberty III	Excursiones marítimas	Puerto Rico	Teléfono: (34) 607 684 129
Blue Spirit (Catamarán)	Excursiones marítimas	Puerto Rico	Teléfonos: (34) 609 507 186 bahiacat@bahiacat.com www.bahiacat.com
Big Red Extreme	Excursiones marítimas	Puerto Rico	Teléfono: (34) 609 693 044
Alcor IV	Excursiones marítimas	Muelle deportivo Puerto de Mogán	Teléfonos: (34) 928 735 264 / (34) 660 824 895
Super Cat Catamarán	Excursiones marítimas	Muelle deportivo Puerto de Mogán	Teléfonos: (34) 900 506 260 / (34) 928 150 248 (34) 630 975 021 grupotomassosa@hotmail.com
Bussard	Excursiones marítimas	Muelle deportivo Puerto de Mogán	Teléfonos: (34) 928 770 954 / (34) 650 790 617 (34) 677 222 177 contact@canayboat.com www.canaryboat.com
Tauro Cruises (Catamarán)	Alquiler de embarcaciones sin tripulación	Puerto Rico	Teléfono: (34) 619 317 430
Pura Vida IV	Alquiler de embarcaciones	Puerto Rico	Teléfonos: (34) 928 491 200 / (34) 928 298 047
Miniña del Mar	Alquiler de embarcaciones	Marina Anfi del Mar	Teléfonos: (34) 928 368 645 / (34) 669 024 932 info@nauticislas.com www.nauticislas.com
Tahitian Dream	Ski náutico	Muelle deportivo Puerto de Mogán	Teléfono: (34) 609 359 020

*Fuente consultada: Dirección General de Transportes y/o Consejería de Turismo del Gobierno de Canarias.





Patronato de Turismo de Gran Canaria

Triana, 93
35002 - Las Palmas de Gran Canaria
Tel: (+34) 928 219 600
Fax: (+34) 928 219 601
www.grancanaria.com

Más información en el Portal del Turista

www.GranCanaria.com