



Cenobio de Valerón

## DIE TOUR DURCH DEN NORDEN

Grüne Barrancos und Geschmack nach Meer

Spektakuläre Steilküsten bieten den Besuchern eine atemberaubende Sicht darauf, mit welcher Kraft das Meer die Nordküste Gran Canarias mit ihren kleinen Buchten und Stränden mit einem ganz besonderen Scharm geformt hat. Nur wenige Meter von der Küste laufen malerische Naturlandschaften plötzlich in durch Vulkankraft geschaffene Berge über.

Die Tour durch den Norden Gran Canarias beeindruckt die Besucher nicht nur durch seinen Küstenstreifen, sondern auch durch seine Gemeinden im Inselinneren. Neben dieser Landschaft kann man auch die typische Gastronomie der Insel genießen: exquisite Grillteller mit Fisch und Zickleinfleisch, eine breite Auswahl an Käse und natürlich auch die typischen Nachspeisen des Archipels. Dazu gibt es noch eine große Auswahl an traditionellen Handwerkserzeugnissen.

Die Tour kann in jeder der Gemeinden, Arucas, Firgas, Moya, Santa María de Guía, Gáldar oder Agaete, begonnen und auch abgeschlossen werden. Der generelle Ausgangspunkt ist jedoch die Inselhauptstadt Las Palmas de Gran Canaria, von der aus die Besucher die Auffahrt auf die Küstenautobahn Avenida Marítima nehmen können, die sie durch die Julio-Luego-Tunnel bis zur Autobahn GC2, auch Carretera del Norte (nördliche Landstraße) genannt, führt.

### Damit Sie nichts verpassen

Laden Sie sich die Info-Podcasts über die wichtigsten Sehenswürdigkeiten herunter, um sie auf Ihrem MP3-Player zu hören!



**GranCanaria**

Patronato de Turismo de Gran Canaria

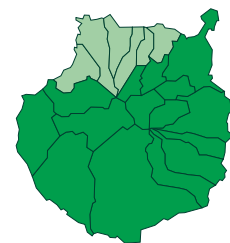

Triana, 93  
35002 Las Palmas de Gran Canaria  
Tel: (+34) 928 219 600  
Fax: (+34) 928 219 601  
[www.grancanaria.com](http://www.grancanaria.com)



Für weitere Informationen besuchen Sie unser Touristenportal unter

[www.GranCanaria.com](http://www.GranCanaria.com)

## DIE TOUR DURCH DEN NORDEN



ARUCAS  
FIRGAS  
MOYA  
SANTA MARÍA DE GUÍA  
GÁLDAR  
AGAETE

### ARUCAS

Touristen Informationsbüro  
C/ León y Castillo, 10 CP: 35400 - Arucas  
Tfno: (+34) 928 623 136  
e-mail: [turismo@arucas.org](mailto:turismo@arucas.org)

[www.arucasturismo.org](http://www.arucasturismo.org)

### FIRGAS

Touristen Informationsbüro  
C/ El Molino, 12  
Tfno: (+34) 928 616 747 Fax: (+34) 928 616 271  
e-mail: [turismo@firgas.es](mailto:turismo@firgas.es)

[www.turismo.firgas.es](http://www.turismo.firgas.es)

### MOYA

Touristen Informationsbüro  
C/ Juan Delgado, 6. Parque Pico Lomito  
Tfno: (+34) 928 612 348  
e-mail: [turismo@villademoya.es](mailto:turismo@villademoya.es)

[www.villademoya.es](http://www.villademoya.es)

### SANTA MARÍA DE GUÍA

Touristen Informationsbüro  
C/ San José, 7 CP: 35450 - Santa María de Guía  
e-mail: [turismo@santamariadeguia.es](mailto:turismo@santamariadeguia.es)

[www.santamariadeguia.es](http://www.santamariadeguia.es)

### GÁLDAR

Touristen Informationsbüro  
Plaza de Santiago, 1 CP: 35460  
Tfno: (+34) 928 895 855 Fax: (+34) 928 550 394  
e-mail: [turismo@galdar.es](mailto:turismo@galdar.es)

[www.galdarturismo.es](http://www.galdarturismo.es)

### AGAETE

Tourismus-Info-Büro  
Avda. N. Sra. De las Nieves, 1 CP: 35480 - Agaete  
Tfno: (+34) 928 554 382  
e-mail: [turismo@aytoagaete.es](mailto:turismo@aytoagaete.es)

[www.aytoagaete.es](http://www.aytoagaete.es)



Cueva Pintada de Gáldar



Valle de Agaete



## ARUCAS

### Wichtigste Sehenswürdigkeiten

- 1 Kirche San Juan Bautista
- 2 Arehucas-Rumfabrik
- 3 Garten der Marquise
- 4 Berge von Arucas
- 5 Museum La Cantera

### Wichtigste Feste

Fest der Teppiche des Corpus Christi  
Feste zu Ehren des Schutzpatrons San Juan Bautista

### Gastronomie

RUM, NUDELMARKE "La Isleña" und KEKSMARKE "Bandama"  
KÄSE UND BANANEN AUS ARUCAS

Busse zu dieser Gemeinde vom Süden aus [www.globalsu.net](http://www.globalsu.net)

Linie 30 FARO MASPALOMAS - PLAYA INGLÉS - SAN TELMO (LAS PALMAS DE GRAN CANARIA) - SANTA CATALINA (LAS PALMAS DE GRAN CANARIA)  
Linie 01 PUERTO DE MOGÁN - SAN TELMO (LAS PALMAS DE GRAN CANARIA)  
Linie 205 SAN TELMO (LAS PALMAS DE GRAN CANARIA) - ARUCAS

Länge der Strecke bis zur Gemeinde vom Süden aus: ca. 60 Kms.



Senderos, Firgas



Moya



Firgas



Santa M<sup>a</sup> de Guía



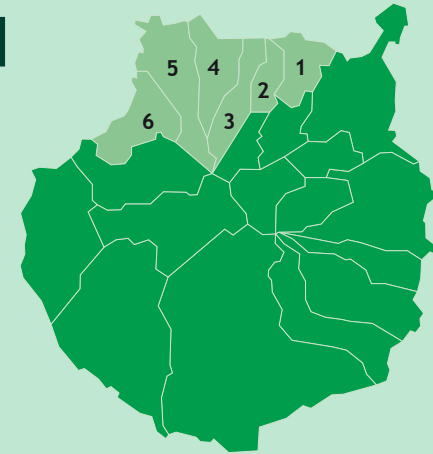
Fest der Teppiche, Arucas



Arucas

## DIE TOUR DURCH DEN NORDEN

- 1 ARUCAS
- 2 FIRGAS
- 3 MOYA
- 4 SANTA MARÍA DE GUÍA
- 5 GÁLDAR
- 6 AGAETE



## FIRGAS

### Wichtigste Sehenswürdigkeiten

- 1 Wasser als Kulturgut
- 2 Altstadt von Firgas
- 3 Gastronomie
- 4 Natur und Völkerlandschaft
- 5 Wandern

### Wichtigste Feste

Romería de San Roque  
Santa-Cecilia-Festival

### Gastronomie

BRUNNENKRESSE  
BRUNNENKRESSEEINTOPF

Busse zu dieser Gemeinde vom Süden aus [www.globalsu.net](http://www.globalsu.net)

Linie 201 und 202 LAS PALMAS DE GRAN CANARIA - FIRGAS

Länge der Strecke bis zur Gemeinde vom Süden aus: 52 kms. (von San Bartolomé de Tirajana).

## MOYA

### Wichtigste Sehenswürdigkeiten

- 1 Museumshaus Tomás Morales
- 2 Naturschutzgebiet Los Tilos
- 3 Aquädukte Trujillo und Las Canales
- 4 Archäologische Fundstätte La Montañeta
- 5 Berg Montañón Negro und Krater Caldera Los Pinos

### Wichtigste Feste

Fest zu Ehren der Schutzpatronin Señora De Candelaria  
Romerías von San Antonio und San Bartolomé

### Gastronomie

BIZCOCHO (Formkuchen) und SUSPIROS (typische Baisers)  
KÄSE

Busse zu dieser Gemeinde vom Süden aus [www.globalsu.net](http://www.globalsu.net)

Linie 30 nach LAS PALMAS DE GRAN CANARIA  
Keine direkten Buslinien. Vom Busbahnhof SAN TELMO nach MOYA: Linie 117 über Cabo Verde und Linie 116 über los Dragos.

Länge der Strecke bis zur Gemeinde vom Süden aus: ca. 85/90 kms.

## SANTA MARÍA DE GUÍA

### Wichtigste Sehenswürdigkeiten

- 1 Kirche von Santa María de Guía
- 2 Historischer Stadtkern
- 3 Néstor-Álamo-Museum
- 4 Kultstätte Cenobio de Valeron
- 5 Casa del queso (Haus des Käses)

### Wichtigste Feste

Las Marías Fest  
Fest des Käses

### Gastronomie

FLOR KÄSE  
SÜSSPEISEN

Busse zu dieser Gemeinde vom Süden aus [www.globalsu.net](http://www.globalsu.net)

Linie 30 nach LAS PALMAS DE GRAN CANARIA  
Linie 103 und 105 von SAN TELMO

Länge der Strecke bis zur Gemeinde vom Süden aus: ca. 80/90 kms. vom Maspalomas aus

## GÁLDAR

### Wichtigste Sehenswürdigkeiten

- 1 Museum und Kultstätte Cueva Pintada
- 2 Museumshaus Antonio Padrón
- 3 Kirche Santiago de los Caballeros
- 4 Haus des Capitán Quesada
- 5 Naturdenkmal Barranco Hondo de Abajo

### Wichtigste Feste

Santiago Fest  
Fiesta de la Lana

### Gastronomie

KÄSE  
WEINE

Busse zu dieser Gemeinde vom Süden aus [www.globalsu.net](http://www.globalsu.net)

Linie 150 GÁLDAR - LAS PALMAS - FARO DE MASPALOMAS

Länge der Strecke bis zur Gemeinde vom Süden aus: ca. 75 Kms.

## AGAETE

### Wichtigste Sehenswürdigkeiten

- 1 Blumengarten
- 2 Rama-Museum
- 3 Eremitage Nuestra Señora Nieves und flämisches Dreiflügel-Altarbild aus dem 16. Jh. von Nuestra Señora de Las Nieves
- 4 Kirche Inmaculada Concepción
- 5 Nekropole von Maipés und Kaffeehaus (baldige Eröffnung)

### Wichtigste Feste

Feste zu Ehren der Schutzpatronin Nuestra Señora de Las Nieves, wichtigstes Event: Rama-Fest.  
Feste zu Ehren des Schutzpatronen San Pedro, wichtigstes Event: Bajada de la Rama (Zweigprozession).

### Gastronomie

FRISCHER FISCH UND MEERESGASTRONOMIE  
KAFFEE, ORANGEN UND TROPISCHE FRÜCHTE

Busse zu dieser Gemeinde vom Süden aus [www.globalsu.net](http://www.globalsu.net)

Linie 30 nach LAS PALMAS DE GRAN CANARIA und 103 von LAS PALMAS DE GRAN CANARIA nach AGAETE

Länge der Strecke bis zur Gemeinde vom Süden aus: ca. 90 km über die östliche Landstraße, ca. 60 km über die westliche Landstraße.