



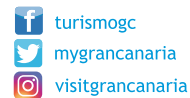
## Oficina de Turismo Vega de San Mateo

Calle Doctor Ramírez Cabrera nº9  
 35320 Vega de San Mateo  
 Teléfono: 928 661 860  
 Fax: 928 661 244  
 turismo@vegadesanmateo.org  
 www.sanmateoturistico.es



## Patronato de Turismo de Gran Canaria

Triana, 93  
 35002 Las Palmas de Gran Canaria  
 Tel: (+34) 928 219 600  
 Fax: (+34) 928 219 601



www.grancanaria.com

# Fiestas

## FIESTAS PATRONALES DE SAN MATEO

Durante todo el mes de septiembre se realizan actos varios, destacando la Romería de San Mateo, el 20 de septiembre; la Feria de Ganado, el día 21; y la Bajada del Vino, coincidiendo con el último sábado del mes. Además, conciertos, actividades lúdicas, etc., se desarrollan durante el mes.

Quiosco de la Música



# Gastronomía



## PRODUCTOS TÍPICOS DEL MUNICIPIO

Repostería y panadería  
 Quesos  
 Vinos y miel

# Receta típica

## Potaje de berros

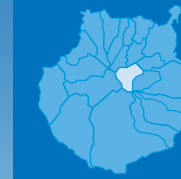


## INGREDIENTES

1/2 Kg. de berros.  
 1/2 Kg. de papas  
 1/4 Kg. de costillas de cerdo  
 1/4 Kg. de judías blancas  
 150 gr. de ñame  
 2 piñas tiernas  
 1 tomate  
 1 cebolla  
 1 pimiento verde  
 3 dientes de ajo  
 1/2 tacita de aceite  
 Azafrán, sal y agua

## PREPARACIÓN

Se ponen las judías en remojo la noche anterior para que se ablanden. En un caldero se ponen las costillas con las judías blancas, las piñas y el ñame; se le añaden tres litros de agua y se pone al fuego. A media cocción le añadimos los berros, las papas, la cebolla, el tomate y el pimiento, todo picado, con la sal, el azafrán, los ajos majados y el aceite. Se deja a fuego medio hasta que esté totalmente guisado.



# Vega de San Mateo






Llegando a la Vega de San Mateo, se hace imprescindible visitar su **Casco Histórico** donde destacan edificaciones de diversos estilos artísticos, como la **Iglesia de San Mateo**, la **Alameda de Santa Ana** con el **Quiosco de la Música** y el **Ayuntamiento**, o edificios y viviendas con características neoclásicas. Si la visita se realiza durante el fin de semana, no se puede dejar de pasar por el **Mercado Agrícola y Artesanal**, donde se puede encontrar una variedad de productos gastronómicos aparte de algunos tipos de artesanía.

El punto más alto de la isla, el **Pico de Las Nieves**, es un interesante mirador donde se aprecian las dos vertientes de Gran Canaria, la Norte y la Sur, con su variedad de paisajes. Ascendiendo al mismo, no se puede dejar de parar en el barrio cumbbrero de **Las Lagunetas**, donde el cultivo en bancales se hace presente por todas sus laderas. Sin olvidarnos de la importante figura del indiano en este barrio. También se puede subir por Cueva Grande, más rápido y directo.

Los pinares de la Cumbre, miradores como **Degollada de Becerra** o del **Montañón** y la **Cruz**, en dirección a Valsequillo, nos ofrecen panorámicas tanto de las zonas más altas de la isla como de la comarca central, donde se ubica La Vega.

Tomando dirección desde el pueblo hacia Teror, nos encontramos con el barrio de **Utiaca**, el cual destaca por ser de los primeros asentamientos aborígenes del lugar, además de contar con la cabecera del Barranco de Guiniguada, cuya desembocadura se encuentra en la capital insular. En este barrio destacan los tradicionales lavaderos por los que discurren las aguas del barranco para el uso diario del momento (agua potable, abrevadero para animales, lavado de ropas...).

Desde San Mateo nace el **Barranco de la Mina** para atravesar la Isla hacia el noreste y desembocar en la capital grancanaria, si bien en este último tramo



Pico de las Nieves

Barranco de la Mina

lo hace sepultado bajo el asfalto de una autopista que hizo desaparecer también los emblemáticos Puentes de Piedra y de Palo que unían los barrios de Vegueta y Triana.

La Mina tiene un pequeño caudal de agua gracias al trasvase que desde hace siglos se realiza de la cuenca de Tejeda a la del Guiniguada a través de una galería que atraviesa la montaña y que, por eso, recibe el nombre de la Mina.

El barranco supone una oferta interesante para la práctica de actividades en la naturaleza como pueden ser el senderismo, el barranquismo, etc. Asimismo hay que destacar en este campo toda la zona correspondiente al **Paisaje Protegido de Las Cumbres**. También debemos mencionar los caminos reales que pasan por el Municipio. En general toda la zona cumbarrera del Municipio es de una gran belleza paisajística, recibiendo, durante el fin de semana, una gran cantidad de visitas.

El municipio cuenta con una interesante **red de senderos** que discurren por diversos paisajes, desde cumbres hasta llanuras y fincas de cultivos, barrancos y fuentes que deleitarán a los caminantes.

## Vega de San Mateo



La Vega de San Mateo tiene una situación privilegiada, a tan sólo 21 kilómetros de la capital, Las Palmas de Gran Canaria y estratégicamente situado en el centro de la isla de Gran Canaria.



Iglesia de San Mateo

## ¿Sabías qué?

La campana ubicada en la explanada de la Iglesia de San Mateo data del año 1803 y fue pagada por vecinos de La Vega residentes en Cuba, cuando se enteraron de que se estaba construyendo una iglesia en su pueblo natal.



## Cómo llegar

**DESDE LAS PALMAS DE GRANCANARIA**  
Desde Las Palmas por la **GC-15**

**DESDE MASPALOMAS**  
Desde la Zona Sur, vía Telde por la **GC-41**

**EN GUAGUA**  
**Línea 303** desde Las Palmas de Gran Canaria a San Mateo. **Línea 214** desde Teror a San Mateo  
**Línea 13** desde Telde.



Iglesia de Santa Mónica en Utiaca

