



Dunas de Maspalomas

## LA RUTA SUROESTE

Playas y Palmerales envidiables

El sur de Gran Canaria se resume, principalmente, en dos palabras: sol y playas. El atractivo turístico de la dunas de las Dunas de Maspalomas, de kilómetros de playas de arenas doradas, de la práctica de un sinfín de deportes náuticos, y de un clima suave y estable a lo largo de los doce meses del año, han provocado que la zona sur y oeste de Gran Canaria sea el lugar elegido por miles de turistas al año para descansar mientras se broncean. Es por este motivo que los municipios del sur de la Isla son los de mayor urbanización hotelera.

Pero la ruta suroeste de Gran Canaria también depara al visitante un recorrido por el interior de la Isla, con un sabor más tradicional y donde el turismo rural cobra un papel protagonista en el recorrido.

Si la ruta se inicia desde la capital de la Isla, Las Palmas de Gran Canaria, se toma la Avenida Marítima de la ciudad y se enlaza con la autopista del sur (GC1), una vía rápida que permitirá al visitante trasladarse a los municipios de Santa Lucía de Tirajana, San Bartolomé de Tirajana, Mogán y Aldea de San Nicolás.

**¡Para que no se te escape nada!**

Descárgate los podcasts con la información sobre los principales lugares de interés turístico y escúchalos en tu reproductor.




León y Castillo 17  
35003 Las Palmas de Gran Canaria  
Tel. 928 219 600  
Fax 928 219 601  
www.grancanaria.com


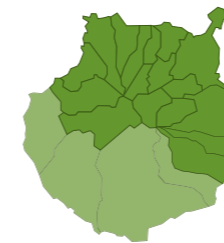


[www.GranCanaria.com](http://www.GranCanaria.com)

## LA RUTA SUROESTE



SANTA LUCÍA DE TIRAJANA  
SAN BARTOLOMÉ DE TIRAJANA  
MOGÁN  
LA ALDEA DE SAN NICOLÁS



## OFICINA DE INFORMACIÓN TURÍSTICA

### SANTA LUCÍA DE TIRAJANA

Oficina de Información Turística  
Avda. de Canarias - Plaza de la Era  
Tfno: 928 125 260

e-mail: [turismo@santaluciagc.com](mailto:turismo@santaluciagc.com)

[www.santaluciagc.com](http://www.santaluciagc.com)

### SAN BARTOLOMÉ DE TIRAJANA

Centro Insular de Turismo. Patronato de Turismo  
Avda. España - esquina con Avda. EE.UU.

(Centro Comercial Yumbo) CP: 35100, Playa del Inglés

Tfno: 928 771 550

Fax: 928 767 848

e-mail: [cit@grancanaria.com](mailto:cit@grancanaria.com)

[www.grancanaria.com](http://www.grancanaria.com)

Oficina información turística El Portón  
C/ Las Retamas, 2. Centro Comercial El Portón, local 11.

CP: 35100 San Agustín.

Villa de San Bartolomé de Tirajana.

Tfno: 00 34 928 769 262

Fax: 00 34 928 778 151

e-mail: [infoporton@maspalomas.com](mailto:infoporton@maspalomas.com)

[www.turismo.maspalomas.com](http://www.turismo.maspalomas.com)

### MOGÁN

Oficina información turística  
Avda. de Mogán nº 1 Puerto Rico

Tfno: 928 158 804

Fax: 928 561 050

e-mail: [turismo@mogan.es](mailto:turismo@mogan.es)

[www.mogan.es](http://www.mogan.es)

### LA ALDEA DE SAN NICOLÁS

Oficina información turística  
C/Doctor Fleming,57

Tfno: 928 890 378

e-mail: [turismolaaldea@gmail.com](mailto:turismolaaldea@gmail.com)

[www.laaldeadesannicolas.es](http://www.laaldeadesannicolas.es)



Puerto de Mogán



Presa de Soria







Presas de La Sorrueda



Faro de Maspalomas



Santa Lucía de Tirajana



Fataga



La Aldea de San Nicolás



Barranco de Fataga

## LA RUTA SUROESTE

- 1 SANTA LUCÍA DE TIRAJANA
- 2 SAN BARTOLOMÉ DE TIRAJANA
- 3 MOGÁN
- 4 LA ALDEA DE SAN NICOLÁS



Playa de Güigüi

### SANTA LUCÍA DE TIRAJANA

#### Recursos Turísticos más destacados

- 1 LA FORTALEZA DE ANSITE
- 2 EL MUSEO CASTILLO DE LA FORTALEZA “ EL HAO”
- 3 PRESA DE LA SORRUEDA
- 4 SALINAS DE TENEFÉ
- 5 MUSEO DE LA ZAFRA

#### Fiestas más destacadas

Fiesta de Santa Lucia  
Fiesta del Labrador

#### Gastronomía

PAN DE SANTA LUCIA, EL POTAJE CANARIO  
EL MEJUNJE Y EL VINO DE SANTA LUCIA

#### Guaguas al municipio

[www.globalsu.net](http://www.globalsu.net)

Línea 08 LAS PALMAS DE GRAN CANARIA hacia VECINDARIO Línea 01  
LAS PALMAS DE GRAN CANARIA hacia MOGÁN con paradas en VECINDARIO

**Km. al municipio con salida desde el sur:**  
Hasta Vecindario: Aprox. 25 Kms.  
y otros 16 Kms. hasta Santa Lucía Casco.

### SAN BARTOLOMÉ DE TIRAJANA

#### Recursos Turísticos más destacados

- 1 LAS DUNAS Y CHARCA DE MASPALOMAS
- 2 NECROPOLIS DE ARTEARA
- 3 FARO DE MASPALOMAS
- 4 IGLESIA DE SAN BARTOLOMÉ
- 5 RUTA CASCOS HISTORICOS DE FATAGA Y TUNTE

#### Fiestas más destacadas

Fiestas Santiago Apostol  
Fiestas de San Bartolomé

#### Gastronomía

VINO, QUESO, ACEITUNAS CON MOJO  
POTAJES Y PESCADO FRESCO

#### Guaguas al municipio

[www.globalsu.net](http://www.globalsu.net)

Líneas 30,05,01 hasta LAS PALMAS DE GRAN CANARIA.  
Línea 01 hasta el PUERTO DE MOGÁN.  
Línea 18 SAN BARTOLOMÉ DE TIRAJANA, TEJEDA hasta SAN MATEO.

**Km. al municipio con salida desde el sur:** 51 km. Desde San Agustín  
hasta las Palmas de Gran Canaria

### MOGÁN

#### Recursos Turísticos más destacados

- 1 MOLINO QUEMADO
- 2 IGLESIA DE SAN ANTONIO
- 3 PUERTO DE MOGÁN
- 4 PRESA DE SORIA
- 5 PRESA DEL MULATO

#### Fiestas más destacadas

San Antonio  
Fiestas del Carmen

#### Gastronomía

AGUACATE DE MOGÁN  
MANGO

#### Guaguas al municipio desde el sur

[www.globalsu.net](http://www.globalsu.net)

#### Líneas 01

**Km. al municipio con salida desde el sur:** 18 kms.

### LA ALDEA DE SAN NICOLÁS

#### Recursos Turísticos más destacados

- 1 MUSEOS VIVOS
- 2 PLAYA DE LA ALDEA Y EL CHARCO
- 3 YACIMIENTO Y POBLADO DE LOS CASERONES
- 4 PLAYA DE GÜIGÜI
- 5 SENDERO A GÜIGÜI, INAGUA Y ALTAVISTA

#### Fiestas más destacadas

El Charco  
La Bajada de la Rama

#### Gastronomía: producto/comida más destacado

ROPA VIEJA DE PULPO  
VARIEDAD DE PESCADOS FRESCOS

#### Guaguas al municipio desde el sur

[www.globalsu.net](http://www.globalsu.net)

Línea 38 PUERTO DE MOGÁN - SAN NICOLÁS

**Km. al municipio con salida desde el sur:** Aprox. 66 Kms.