

# ESTADÍSTICAS TURÍSTICAS POR ZONAS

Gran Canaria 2017



En respuesta a la importancia del turismo en el archipiélago, el Instituto Canario de Estadística (ISTAC) ha desarrollado el Sistema Regional de Estadísticas de Turismo. El desarrollo turístico de algunos municipios requiere de una división en zonas más pequeñas. Estas áreas (microdestinos turísticos) permiten obtener datos exactos e identificar los hábitos y el perfil de los turistas para la toma de decisiones en el sector privado.

Gran Canaria cuenta con quince microdestinos integrados en cinco zonas turísticas. Así, la isla comprendería las siguientes zonas y núcleos:

- **Mogán turístico:** Puerto de Mogán, Taurito, Tauro- Playa del Cura, Amadores, Puerto Rico y Patalavaca- Arguineguín.
- **Maspalomas:** Meloneras, Sonnenland y Campo Internacional.
- **Playa del Inglés:** Playa del Inglés, El Veril- Las Burras, San Agustín y Bahía Feliz.
- **Las Canteras:** comprendida por un único núcleo del mismo nombre.
- **Resto de Gran Canaria:** aglutina el resto de zonas no incluidas en las anteriores zonas.

Contando con información acerca del grado de ocupación, número de viajeros entrados, tarifa y estancia media de cada una de las zonas anteriormente citadas, hemos creado el presente documento de análisis, en el que, de forma breve, planteamos cuál es la situación de cada zona y microdestino de Gran Canaria. Los ficheros estadísticos correspondientes se encuentran para su consulta en el área profesional de la Web del Patronato de Turismo: <http://www.grancanaria.com/Profesional>.

Los datos se obtienen de la encuesta de alojamiento turístico realizada por el ISTAC, por lo que estamos tratando datos de oferta. La información geográfica producida a través del Sistema de Información Geoestadística de Canarias están disponibles en el siguiente enlace Web: <http://www.gobiernodecanarias.org/istac/servicios/sigc.html>.

# ÍNDICE

	Página
Ingresos totales por núcleos turísticos	4
Zonas turísticas según número de pernoctaciones	5
Zonas turísticas según porcentaje de ocupación por plazas	6
Zonas turísticas según tarifa media diaria	7
Ranking de núcleos turísticos	8
Plazas ofertadas y pernoctaciones	9
Plazas ofertadas y grado de ocupación	10
Pernoctaciones	11
Estancia media	12
Tarifa media	13
Zonas turísticas según nacionalidades	14

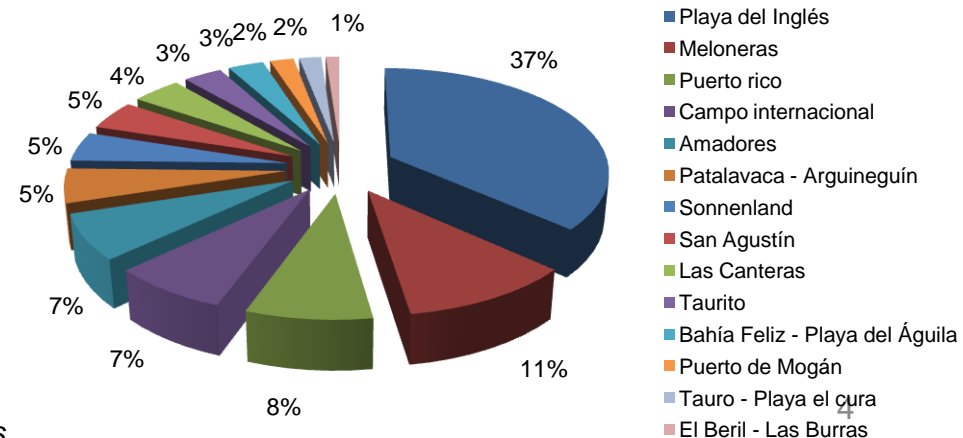
## Ranking de núcleos turísticos

TOP 5	OCUPACIÓN (*)	2017	Var. anual
1	Meloneras	90,24	-0,93 puntos
2	Taurito	87,36	-4,3 puntos
3	Amadores	82,45	1,68 puntos
4	Patalavaca – Arguineguín	82,06	-0,76 puntos
5	San Agustín	81,31	2,27 puntos
Gran Canaria		79,69	0,02 puntos

TOP 5	TARIFA MEDIA (€)	2017	Var. anual
1	Meloneras	151,95	-5,68 €
2	El Veril - Las Burras	87,83	2,86 €
3	Bahía Feliz - Playa del Águila	87,49	5,22 €
4	San Agustín	86,77	-9,1 €
5	Puerto de Mogán	95,45	19,91 €
Gran Canaria		83,9	1,83 €

TOP 5	PERNOCTACIONES	2017	Var. anual
1	Playa del Inglés	11.467.095	2,54%
2	Meloneras	3.451.291	-0,53%
3	Puerto Rico	2.506.218	15,86%
4	Campo Internacional	2.342.241	1,58%
5	Amadores	2.210.287	-0,40%

### PERNOCTACIONES EN GRAN CANARIA 2017

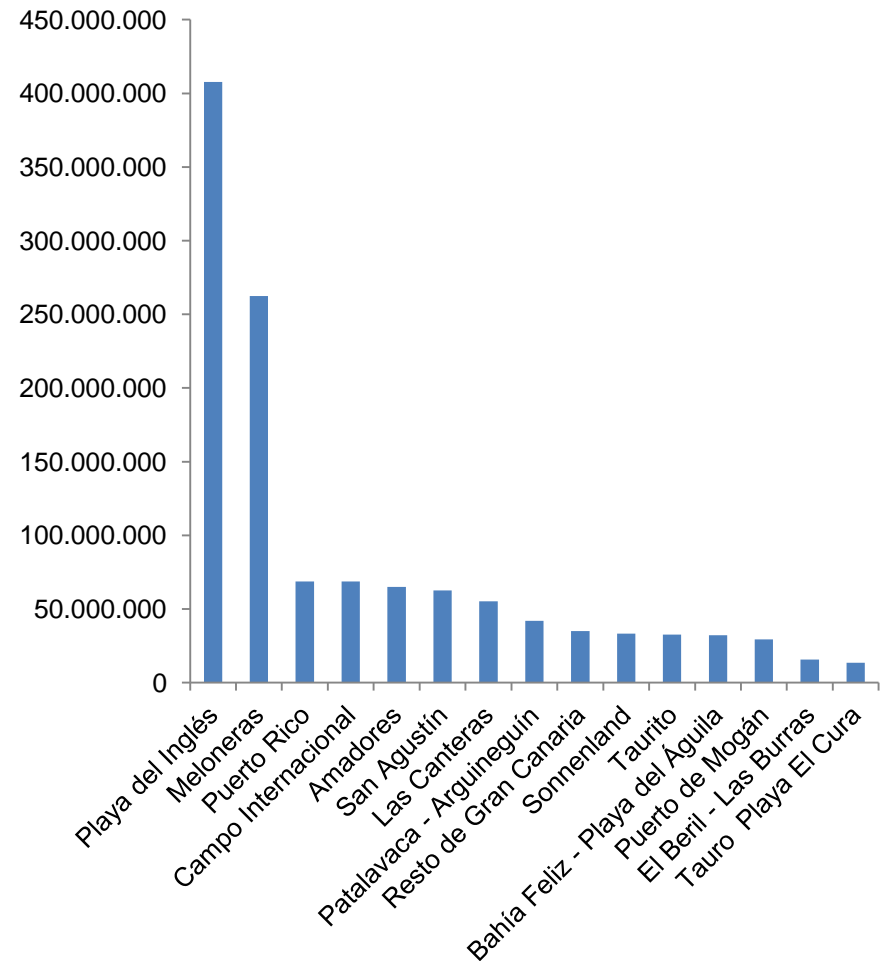


Fuente: Istac, metodología 2009-2016

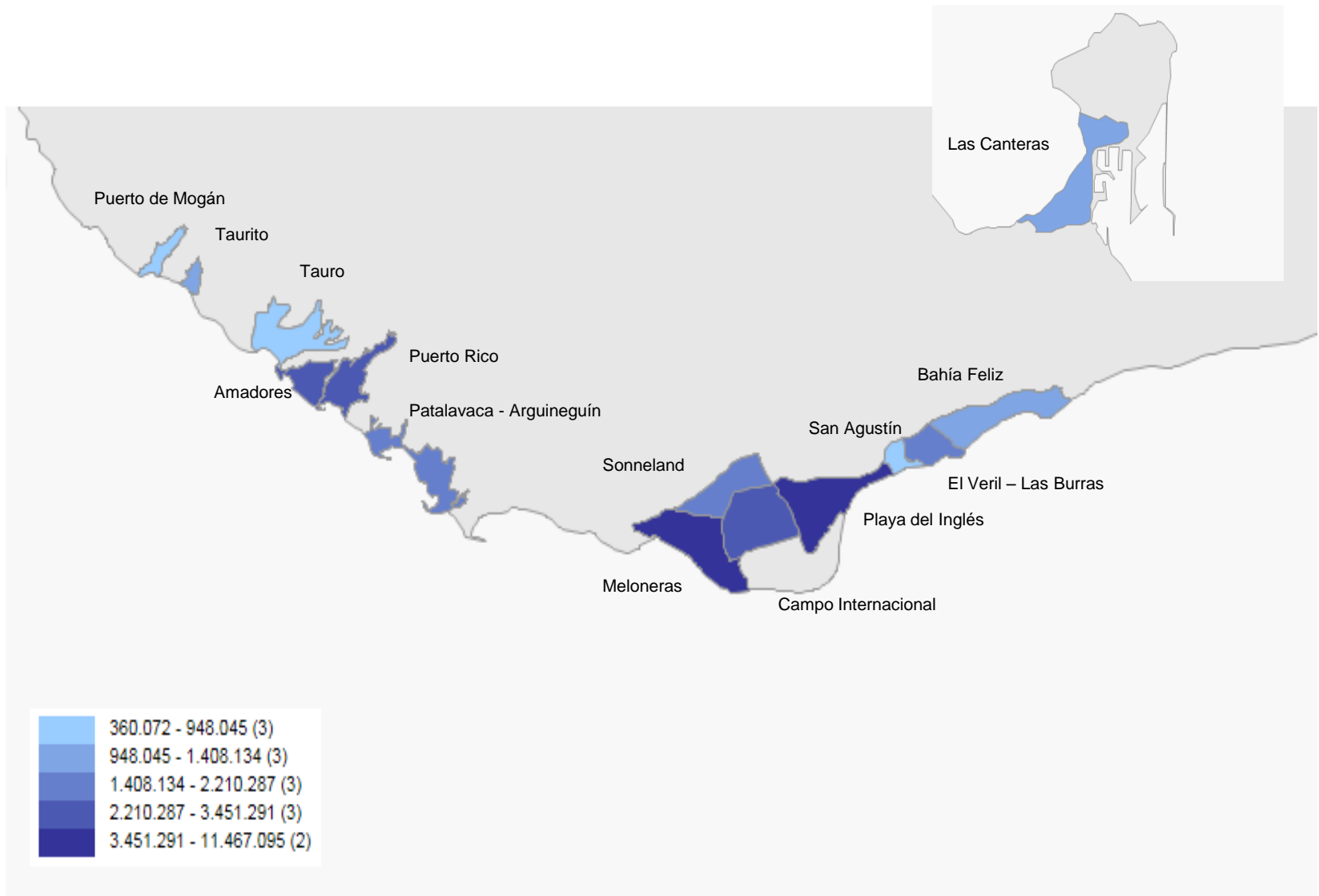
\*: el dato de ocupación es referido a habitaciones-apartamentos

## Ingresos totales por núcleos turísticos

INGRESOS TOTALES	2017	Var. Anual (%)
Playa del Inglés	407.762.916	3,24%
Meloneras	262.425.610	-4,71%
Puerto Rico	68.663.023	16,91%
Campo Internacional	68.622.301	3,14%
Amadores	64.931.857	-7,51%
San Agustín	62.630.439	-7,04%
Las Canteras	55.285.215	11,22%
Patalavaca - Arguineguín	42.003.674	29,55%
Resto de Gran Canaria	35.134.463	3,17%
Sonnenland	33.229.063	9,32%
Taurito	32.674.635	-6,04%
Bahía Feliz - Playa del Águila	32.280.440	7,51%
Puerto de Mogán	29.417.431	79,19%
El Beril - Las Burras	15.657.289	-12,45%
Tauro Playa El Cura	13.595.185	-7,50%
<b>Gran Canaria</b>	<b>1.224.313.540</b>	<b>2,60%</b>



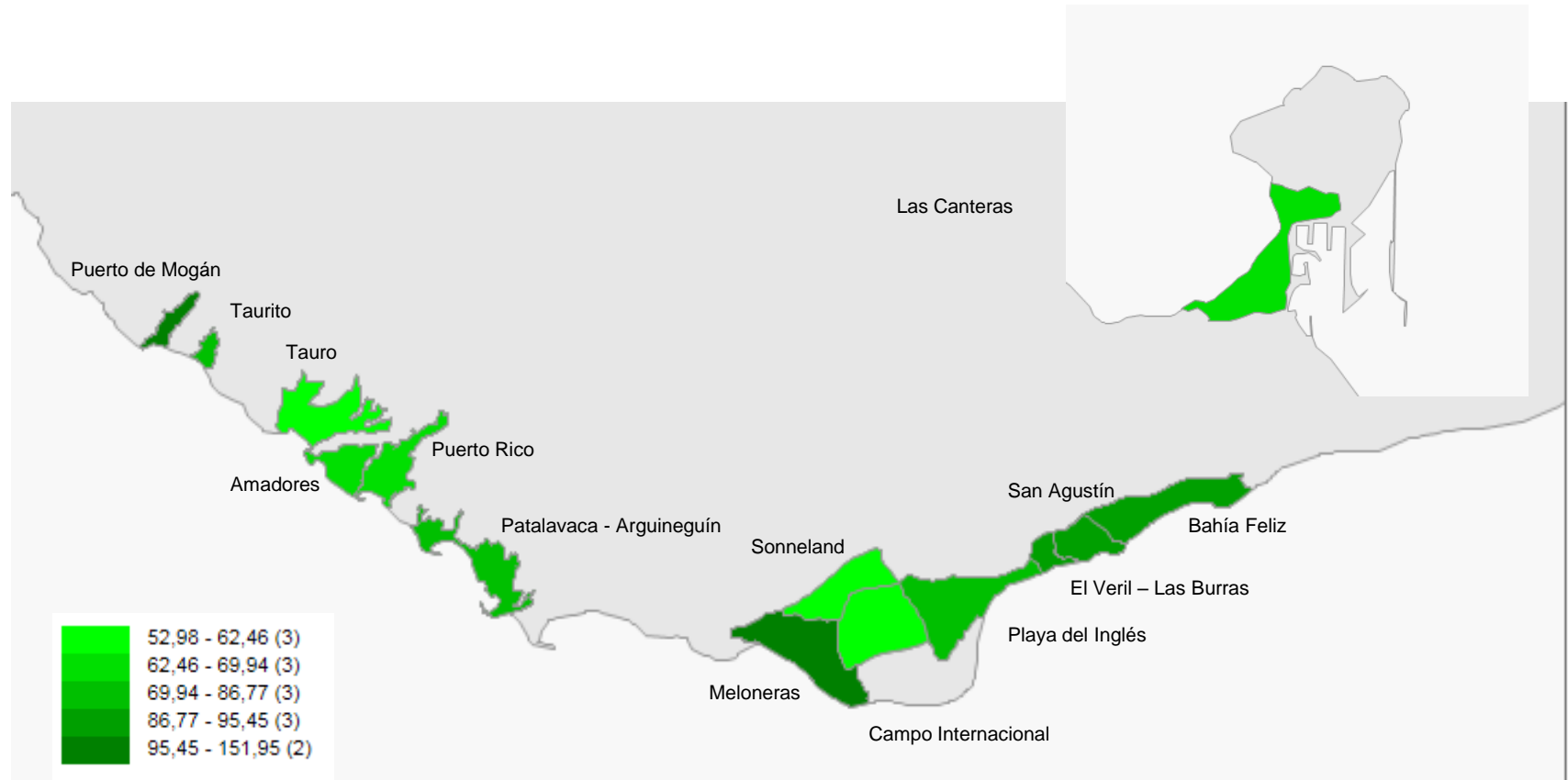
## Zonas turísticas según número de pernoctaciones



## Zonas turísticas según ocupación por habitaciones-apartamentos



## Zonas turísticas según tarifa media diaria

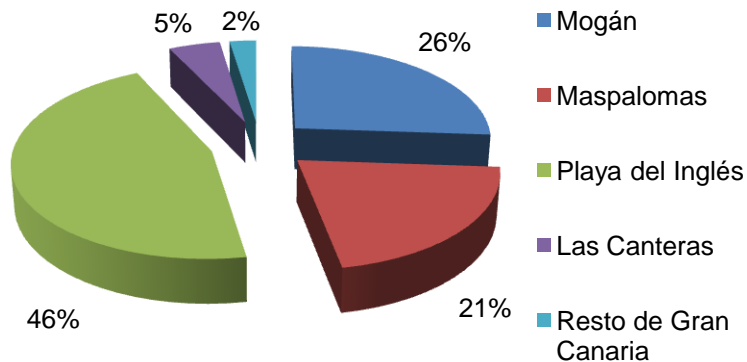




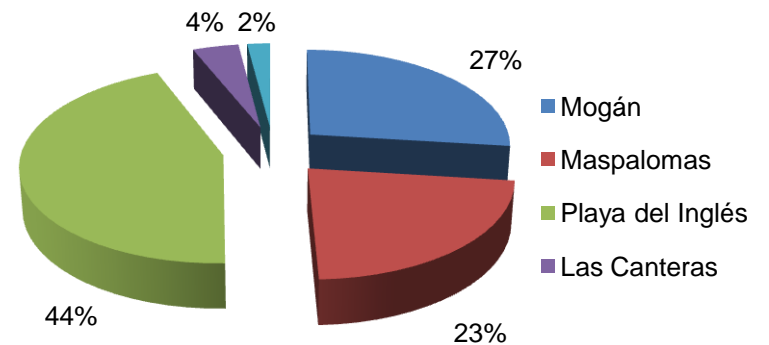
## Plazas ofertadas y pernoctaciones

	% PLAZAS OFERTADAS SOBRE TOTAL GRAN CANARIA	% PERNOCTACIONES
Mogán	26,09%	26,93%
Maspalomas	21,02%	22,56%
Playa del Inglés	45,69%	44,33%
Las Canteras	4,75%	4,13%
Resto de Gran Canaria	2,44%	2,05%

### PLAZAS OFERTADAS



### PERNOCTACIONES



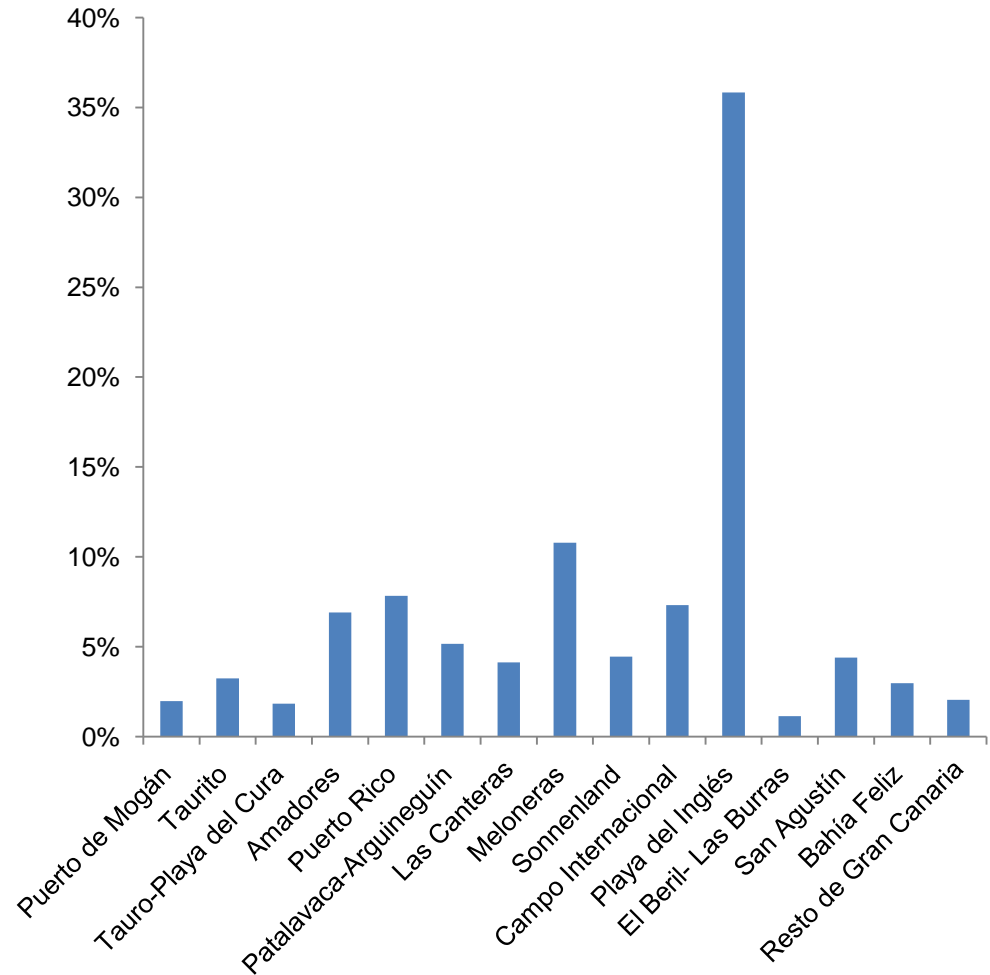
# Plazas ofertadas y grado de ocupación por habitaciones-apartamentos

	PLAZAS OFERTADAS	OCUPACIÓN
<b>MOGÁN</b>	<b>34.132</b>	<b>78,60%</b>
Puerto de Mogán	2.672	73,05%
Taurito	3.153	87,36%
Tauro-Playa del Cura	2.637	71,45%
Amadores	8.740	82,45%
Puerto Rico	11.357	73,71%
Patalavaca-Arguineguín	5.573	82,06%
<b>LAS CANTERAS</b>	<b>6.217</b>	<b>74,38%</b>
<b>MASPALOMAS</b>	<b>27.499</b>	<b>83,54%</b>
Meloneras	10.788	90,24%
Sonnenland	6.158	77,54%
Campo Internacional	10.553	78,00%
<b>PLAYA DEL INGLÉS</b>	<b>59.764</b>	<b>79,67%</b>
Playa del Inglés	47.972	80,35%
El Veril- Las Burras	1.834	72,46%
San Agustín	5.969	81,31%
Bahía Feliz	3.989	71,14%
<b>RESTO DE GRAN CANARIA</b>	<b>3.193</b>	<b>71,57%</b>
<b>GRAN CANARIA</b>	<b>130.805</b>	<b>79,69%</b>

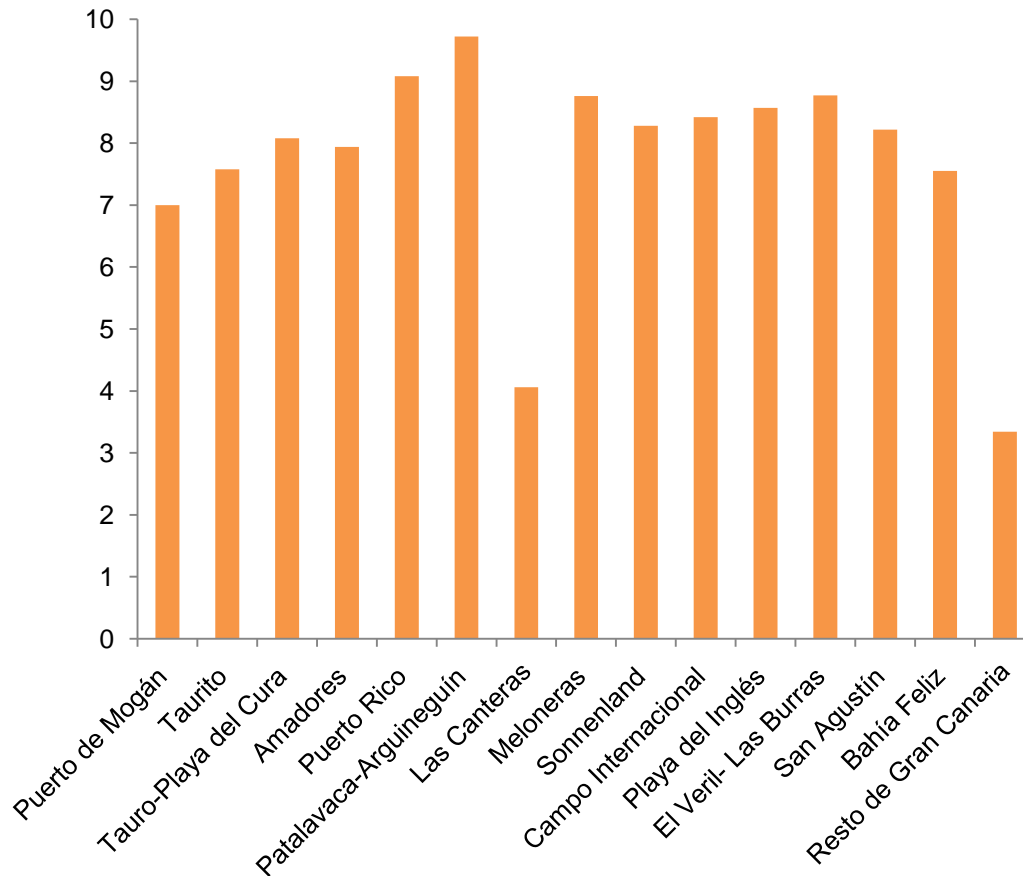


## Pernoctaciones. Cuota sobre el total de la isla

PERNOCTACIONES	2017	Var. Anual	Cuota
<b>MOGÁN</b>	<b>8.617.034</b>	<b>6,26%</b>	<b>26,93%</b>
Puerto de Mogán	630.071	74,62%	1,97%
Taurito	1.032.499	-10,05%	3,23%
Tauro-Playa del Cura	585.876	-4,39%	1,83%
Amadores	2.210.287	-0,40%	6,91%
Puerto Rico	2.506.218	15,86%	7,83%
Patalavaca-Arguineguín	1.652.083	2,90%	5,16%
<b>LAS CANTERAS</b>	<b>1.321.072</b>	<b>3,12%</b>	<b>4,13%</b>
<b>MASPALOMAS</b>	<b>7.218.739</b>	<b>0,60%</b>	<b>22,56%</b>
Melonerías	3.451.291	-0,53%	10,79%
Sonnenland	1.425.207	1,78%	4,45%
Campo Internacional	2.342.241	1,58%	7,32%
<b>PLAYA DEL INGLÉS</b>	<b>14.183.346</b>	<b>1,72%</b>	<b>44,33%</b>
Playa del Inglés	11.467.095	2,54%	35,84%
El Veril- Las Burras	360.072	-12,02%	1,13%
Bahía Feliz	1.408.134	-4,30%	4,40%
San Agustín	948.045	7,64%	2,96%
<b>RESTO DE GRAN CANARIA</b>	<b>656.021</b>	<b>-6,93%</b>	<b>2,05%</b>

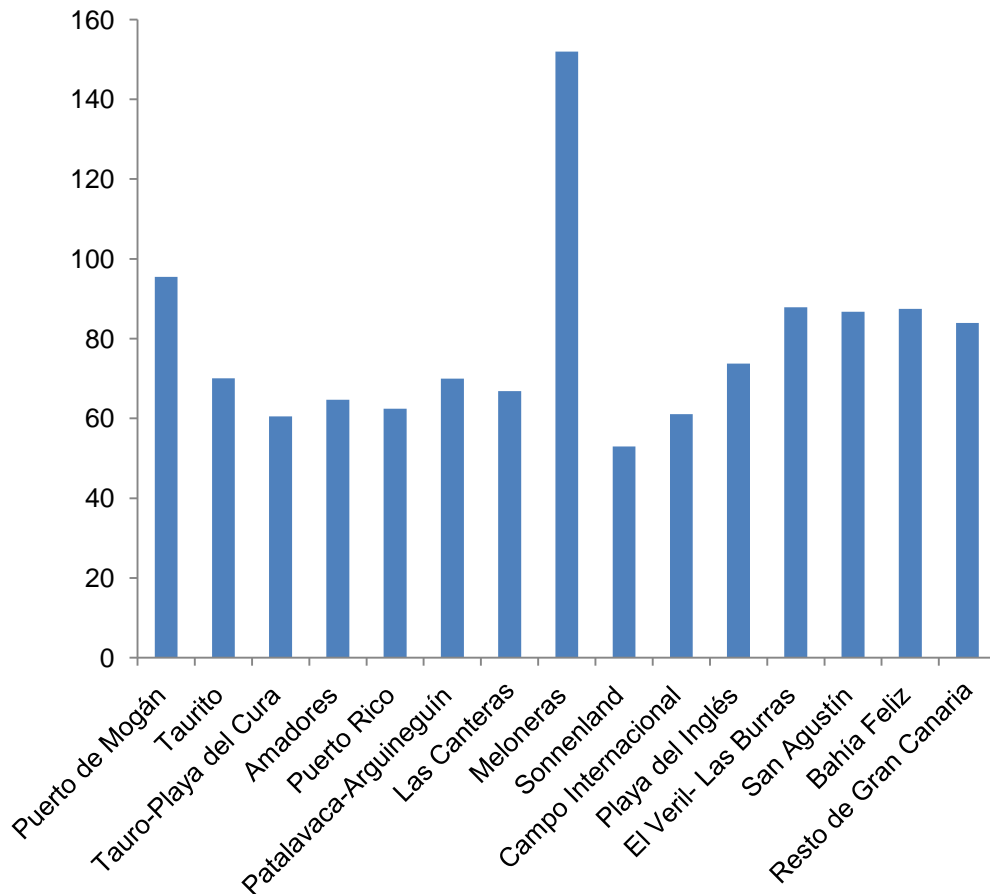


## Estancia media



ESTANCIA MEDIA	
<b>MOGÁN</b>	8,42
Puerto de Mogán	7
Taurito	7,58
Tauro-Playa del Cura	8,08
Amadores	7,94
Puerto Rico	9,08
Patalavaca-Arguineguín	9,72
<b>LAS CANTERAS</b>	4,06
<b>MASPALOMAS</b>	8,55
Meloneras	8,76
Sonnenland	8,28
Campo Internacional	8,42
<b>PLAYA DEL INGLÉS</b>	8,46
Playa del Inglés	8,57
El Veril- Las Burras	8,77
San Agustín	8,22
Bahía Feliz	7,55
<b>RESTO DE GRAN CANARIA</b>	3,34
<b>Gran Canaria</b>	<b>7,87</b>

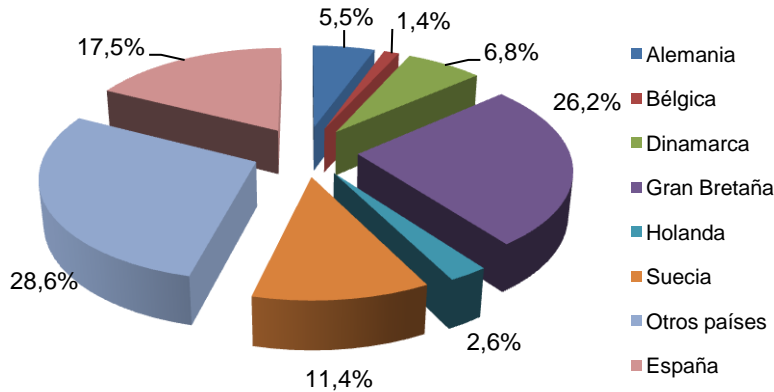
## Tarifa media diaria



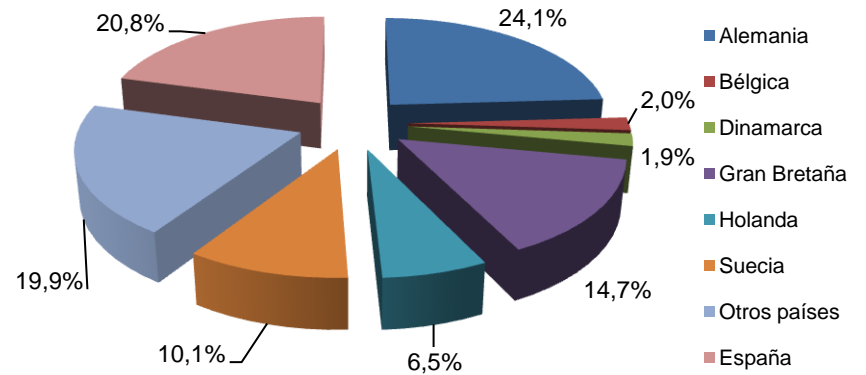
	TARIFA MEDIA DIARIA (€)	Var. Anual
<b>MOGÁN</b>	<b>67,85</b>	<b>4,94€</b>
Puerto de Mogán	95,45	19,91 €
Taurito	70,04	1,75 €
Tauro-Playa del Cura	60,54	7,45 €
Amadores	64,64	-3,37 €
Puerto Rico	62,46	4,74 €
Patalavaca-Arguineguín	69,94	11,95 €
<b>LAS CANTERAS</b>	<b>66,85</b>	<b>5,54 €</b>
<b>MASPALOMAS</b>	<b>104,75</b>	<b>-0,04 €</b>
Meloneras	151,95	-5,68 €
Sonnenland	52,98	8,03 €
Campo Internacional	61,08	2,19 €
<b>PLAYA DEL INGLÉS</b>	<b>76,24</b>	<b>1,00 €</b>
Playa del Inglés	73,74	1,98 €
El Veril- Las Burras	87,83	2,86 €
San Agustín	86,77	-9,1 €
Bahía Feliz	87,49	6,34 €
<b>RESTO DE GRAN CANARIA</b>	<b>83,9</b>	<b>5,22 €</b>
<b>Gran Canaria</b>	<b>80,41</b>	<b>1,83 €</b>

# Zonas turísticas según nacionalidades

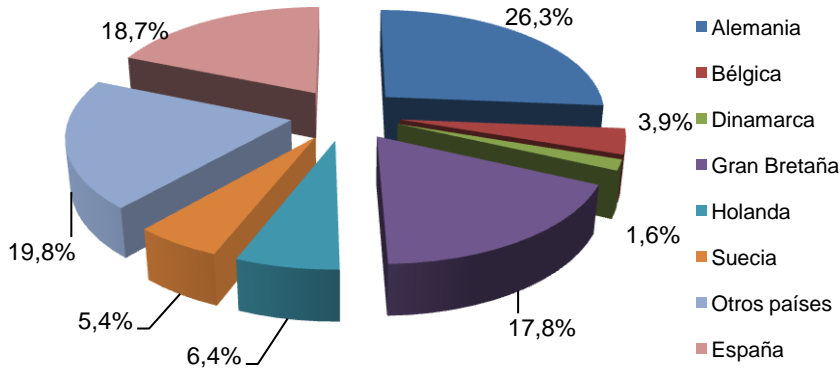
VIAJEROS ENTRADOS A MOGÁN



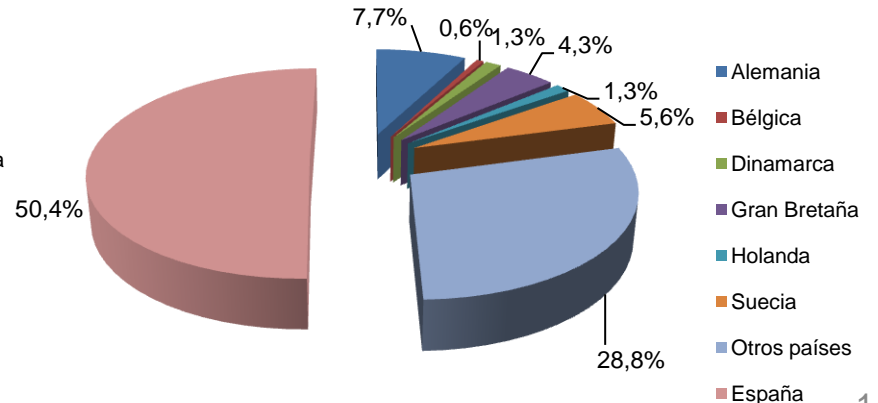
VIAJEROS ENTRADOS A PLAYA DEL INGLÉS



VIAJEROS ENTRADOS A MASPALOMAS



VIAJEROS LLEGADOS A LAS CANTERAS



Fuente: Istac, metodología 2009-2016