



Tejeda

DIE TOUR DURCHS INSELINNERE

Fruchtbare Auen bis zur „Cumbre“, der Inselspitze

Bis zum höchsten Punkt Gran Canarias; dies ist eine der schönsten Sehenswürdigkeiten auf der Tour durchs Inselinnere. Die Besucher können die Vielfalt der Insel entlang der 6 Gemeindebezirke entdecken, die diese Tour durchstreift: Santa Brígida, Vega de San Mateo, Tejeda, Artenara, Valleseco und Teror.

Auf dieser Tour finden die Besucher herrliche Barrancos (Schluchten), die vom höchsten Punkt der Insel aus in die Tiefe hinabstürzen, fruchtbare Auen inmitten bester Klimabedingungen, weitreichende Palmen- und Kiefernhaie, die vor Kurzem unter Naturschutz gestellt wurden, sowie eine Auswahl an traditioneller kanarischer Architektur, die in den Hauptwohngebieten Gran Canarias bewundert werden kann.

Auf der Tour durchs Inselinnere kann man auch sehen, mit welcher Leidenschaft die Kanarier ihre Religion ausleben, z. B. durch einen Besuch der Schutzpatronin der Insel, der „Virgen del Pino“, sowie des Dorfes Teror, in dem die kanarische Geschichte und Kultur am stärksten empfunden werden.

Um die Tour durchs Inselinnere in der Hauptstadt Las Palmas de Gran Canaria zu beginnen, müssen die Besucher die Küstenautobahn Avenida Marítima und von dieser aus, die Abfahrt in Richtung der zentralen Landstraße Carretera del Centro nehmen, die sie zu einem der bekanntesten Wohngebiete der Hauptstadt bringt: Tafira. Von der dort abgehenden Landstraße geht es dann los.

Damit Sie nichts verpassen

Laden Sie sich die Info-Podcasts über die wichtigsten Sehenswürdigkeiten herunter, um sie auf Ihrem MP3-Player zu hören!



GranCanaria

Patronato de Turismo de Gran Canaria

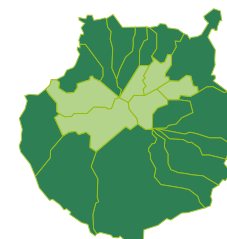

Triana, 93
35002 Las Palmas de Gran Canaria
Tel: (+34) 928 219 600
Fax: (+34) 928 219 601
www.grancanaria.com




Für weitere Informationen besuchen Sie unser Touristenportal unter

www.GranCanaria.com

DIE TOUR DURCHS INSELINNERE



ARTENARA
SANTA BRÍGIDA
TEJEDA
TEROR
VALLESECO
VEGA DE SAN MATEO



ARTENARA

Oficina de Turismo del Ayuntamiento de Artenara
C/ Párroco Domingo Báez nº 13, CP: 35350, Artenara
Tfno: (+34) 928 666 102
e-mail: turismo@artenara.es

www.artenara.es

SANTA BRÍGIDA

Oficina de Turismo del Ayuntamiento de Artenara
De forma provisional en C/ Nueva Nº 13,
Tfno: (+34) 928 648 181 ext.0370
e-mail: oficinaturismo@santabrigida.es

www.santabrigida.es

TEJEDA

Oficina de Turismo del Ayuntamiento de Tejeda
C/ Leocadio Cabrera nº 2, CP: 35360, Tejeda
Tfno: (+34) 928 666 189
Fax: (+34) 928 666 252
e-mail: turismo@tejeda.es

www.tejeda.es

TEROR

Oficina de Información Turística
C/ Casa Huerta nº 1, CP: 35330, Teror
Informadora Turística: Ariadna Arbelo
Tfno: (+34) 928 613 808/609
Fax: (+34) 928 631 325
e-mail: turismo@teror.es

www.teror.es

VALLESECO

Oficina de Turismo del Ayuntamiento de Valleseco
C/ León y Castillo nº 27, CP: 35340, Valleseco
Tfno: (+34) 928 618 740
Fax: (+34) 928 618 957
e-mail: turismo@valleseco.es

www.valleseco.grancanaria.com

VEGA DE SAN MATEO

Oficina de Información Turística de Vega de San Mateo
Calle Doctor Ramírez Cabrera nº 9, CP: 35320 Vega de San Mateo
Tfno: (+34) 928 661 350 ext.123
Fax: (+34) 928 661 241
e-mail: turismo@vegadesanmateo.org

www.vegasanmateo.es



Caldera de Bandama



Cruz de Tejeda

ARTENARA

Wichtigste Sehenswürdigkeiten

- 1 Kapelle Virgen de la Cuevita
- 2 Dorfkirche San Matias
- 3 Museumshaus Santiago de Aranda
- 4 Aussichtspunkt Unamuno
- 5 Aussichtspunkt La Atalaya

Wichtigste Feste

Fest zu Ehren des Apostels San Matias, Schutzpatron von Artenara und den Kiefernwäldern von GC.

Fest zu Ehren der Virgen de La Cuevita, Schutzpatronin der kanarischen Folklore und der Radfahrer.

Gastronomie

KARTOFFELBROT

Busse zu dieser Gemeinde vom Süden aus www.globalsu.net

Linie 30 nach LAS PALMAS DE GRAN CANARIA und
Linie 220 nach ARTENARA

Länge der Strecke bis zur Gemeinde vom Süden aus: 59 Kms.



Valleseco



Santa Brígida



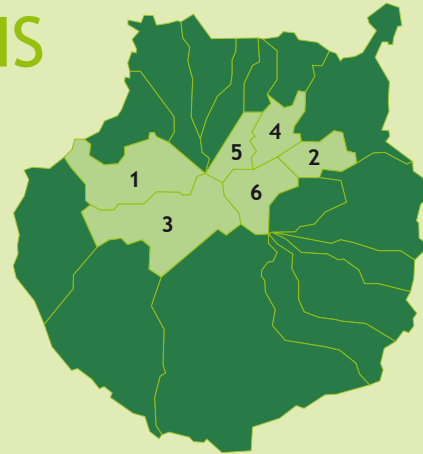
Barranco de la Mina



Vega de San Mateo

DIE TOUR DURCHS INSELINNERE

- 1 ARTENARA
- 2 SANTA BRÍGIDA
- 3 TEJEDA
- 4 TEROR
- 5 VALLESECO
- 6 VEGA DE SAN MATEO



Artenara

SANTA BRÍGIDA

Wichtigste Sehenswürdigkeiten

- 1 Geschirrherstellungszentrum La Atalaya und Ökomuseum Casa de Panchito
- 2 Altstadt (vor Kurzem unter Denkmalschutz gestellt)
- 3 Caldera Bandama (Vulkankrater)
- 4 Verschiedene Weinkeller der Gemeinde (Tour des Weins)
- 5 Wanderwege

Wichtigste Feste

Florabrigida (im Rahmen der Feste zu Ehren des San Antonio de Padua)
Traída del Barro (ein Art Schlammschlacht in La Atalaya)

Gastronomie

PUCHERO (kanarischer Kartoffeleintopf)
LAS CARAJACAS (marinierte Leberfilets)

Busse zu dieser Gemeinde vom Süden aus www.globalsu.net

Linie 30 nach LAS PALMAS DE GRAN CANARIA und Linien 301, 302, 303, 305 und 307 nach SANTA BRÍGIDA.

Länge der Strecke bis zur Gemeinde vom Süden aus: 54 Kms.

TEJEDA

Wichtigste Sehenswürdigkeiten

- 1 Roque Nublo und Roque Bentayga
- 2 Zentrum für Medizinalpflanzen
- 3 Museum der Traditionen
- 4 Skulpturenmuseum Abraham Cárdenes
- 5 Altstadt

Wichtigste Feste

Fest der Mandelblüte
Feste zu Ehren der Schutzpatronin Señora del Socorro

Gastronomie

SÜSSES MANDELGEBÄCK
WEIN, KÄSE, POTAJES (verschiedene Eintöpfe)

Busse zu dieser Gemeinde vom Süden aus www.globalsu.net

Linie 18: FARO DE MASPALOMAS - TEJEDA - SAN MATEO

Länge der Strecke bis zur Gemeinde vom Süden aus: ca. 45 Kms.

TEROR

Wichtigste Sehenswürdigkeiten

- 1 Basilika del Pino
- 2 Museumshaus Patronos de la Virgen
- 3 Königliche Straße mit Platz (Calle Real) und angrenzende Straßen
- 4 Landgut Finca de Osorio
- 5 Haus der Kultur (Casa de la Cultura)

Wichtigste Feste

Feste zu Ehren der Schutzpatronin Virgen del Pino
Fiesta del Agua (Wasserfest)

Gastronomie

WASSER VON TEROR
CHORIZO VON TEROR

Busse zu dieser Gemeinde vom Süden aus www.globalsu.net

Es gibt keine direkten Busse. Alternative Routen: LAS PALMAS DE GRAN CANARIA-TEROR: Linie 216 und 229, ARUCAS-TEROR: Linie 215, SAN MATEO-TEROR: Linie 214, ARTENARA-TEROR: Linie 220.

Länge der Strecke bis zur Gemeinde vom Süden aus: 51 kms.

VALLESECO

Wichtigste Sehenswürdigkeiten

- 1 Kirche San Vicente Ferrer und Altstadt
- 2 Erholungsgebiet La Laguna
- 3 Schlucht Barranco de la Virgen
- 4 Wanderwege von Valleseco
- 5 Handwerker von Valleseco

Wichtigste Feste

Feste zu Ehren des Schutzpatrons San Vicente Ferrer
Fiesta de la Manzana (Fest des Apfels)

Gastronomie

ÄPFEL UND APFELPRODUKTE (Apfelwein, Süßspeisen, Apfelweinessig)
KÄSE, GOFIO (Gericht aus geröstetem Maismehl)

Busse zu dieser Gemeinde vom Süden aus www.globalsu.net

Linie 5 nach LAS PALMAS DE GRAN CANARIA
Linie 216 nach TEROR bzw. Linie 220

Länge der Strecke bis zur Gemeinde vom Süden aus:
Über Las Palmas de Gran Canaria: 88 km. Über San Bartolomé: 65 km.

VEGA DE SAN MATEO

Wichtigste Sehenswürdigkeiten

- 1 Altstadt von San Mateo
- 2 Landwirtschafts- und Handwerksmarkt
- 3 natürlicher Aussichtspunkt El Montañón y La Cruz
- 4 Schlucht Barranco de la Mina und Ortsteil Las Lagunetas
- 5 Wanderwege der sieben Quellen (Siete Fuentes)

Wichtigste Feste

Feste zu Ehren des Schutzpatrons San Mateo
Landwirtschaftsfeste

Gastronomie

BROT: SÜSSES GEBÄCK UND GOFIO
VERSCHIEDENE WEIN - UND KÄSESORTEN

Busse zu dieser Gemeinde vom Süden aus www.globalsu.net

Linie 18: FARO DE MASPALOMAS - FATAGA - TUNTE - SAN MATEO
Von LAS PALMAS DE GRAN CANARIA: Linie 303
TELDE: Linie 13
TEROR: Linie 214

Länge der Strecke bis zur Gemeinde vom Süden aus: ca. 63 Kms.