



Casa Colón

DIE TOUR DURCH DEN OSTEN

Sonnenbeschienene Städte und Dörfer

Die Küste Gran Canarias bietet dem Besucher eine Berglandschaft mit seichten Hängen, die sich mit tiefen Barrancos mit hohem Naturwert abwechseln. Von der Hauptstadt Las Palmas de Gran Canaria aus kann man fünf Gemeinden durchqueren, die fast alle herrliche Küstenstriche mit idealen Stränden bieten, um Wassersport wie Tauchen oder Windsurf zu treiben.

Die Besucher können auch archäologische Fundstätten besichtigen, die davon zeugen, wie die ehemaligen Bewohner der Kanaren arbeiteten und in Häusern lebten, die in Felsen inmitten der Barrancos geschlagen sind.

Diese Tour beginnt auf der Küstenautobahn Avenida Marítima in Las Palmas de Gran Canaria, der Hauptstadt der Insel und dem Zentrum des kosmopolitischen Lebens, und wo sich die meisten Inselbewohner leben und sich die wichtigsten Institutionen der Insel und der Provinz befinden.

Anschließend geht es weiter über die Autobahn Richtung Süden (GC1), bis zur zweitgrößten Stadt der Insel, Telde, und von dort aus bis nach Valsequillo de Gran Canaria, Ingenio und Agüimes. In all diesen Orten können die Besucher das außergewöhnliche Klima genießen, das in dieser Inselregion herrscht.

Damit Sie nichts verpassen

Laden Sie sich die Info-Podcasts über die wichtigsten Sehenswürdigkeiten herunter, um sie auf Ihrem MP3-Player zu hören!



GranCanaria

Patronato de Turismo de Gran Canaria

Triana, 93

35002 Las Palmas de Gran Canaria

Tel: (+34) 928 219 600

Fax: (+34) 928 219 601


www.grancanaria.com



Für weitere Informationen besuchen Sie unser Touristenportal unter

www.GranCanaria.com

DIE TOUR DURCH DEN OSTEN



LAS PALMAS
DE GRAN CANARIA
TELDE
VALSEQUILLO
DE GRAN CANARIA
INGENIO
AGÜIMES



San Francisco, Telde



Valsequillo

LAS PALMAS DE GRAN CANARIA

Zentrale

C/ León y Castillo, 322 4º

CP: 35007 Las Palmas de Gran Canaria

Tfno: (+34) 928 446 824

Fax: (+34) 928 446 651

e-mail: turismo@promocionlaspalmas.com

Touristen-Info-Punkte

Platz Hurtado de Mendoza

San Telmo Park

Rambla de la Avenida Avenida José Mesa y López

Santa Catalina Park

Las Canteras Strandpromenade (gegenüber Calle Gomera)

Santa Catalina Dock. Nur an Tagen, an denen Kreuzer anlegen

www.promocionlaspalmas.com

TELDE

Touristen Informationsbüro

C/León y Castillo 2, CP: 35200 Telde

Tfno: (+34) 928 013 312

e-mail: turismo@ayuntamientodelde.org

www.teldeturismo.es

VALSEQUILLO DE GRAN CANARIA

Touristen Informationsbüro

C/León y Castillo 1, CP: 35217

Tfno: (+34) 928 705 011 (Durchwahl: 0411) - 648 180 802

e-mail: turismo@valsequillogc.net

www.valsequillogc.com

INGENIO

Touristen Informationsbüro

C/Ramón y Cajal 1, CP: 35250 Ingenio

Tfno: (+34) 928 783 799

e-mail: turismo@villadeingenio.org

www.villadeingenio.org

AGÜIMES

Touristen Informationsbüro

Plaza de San Antón s/n

Tfno: (+34) 928 124 183

e-mail: turismo@aguimes.es

www.aguimes.es

LAS PALMAS DE GRAN CANARIA

Wichtigste Sehenswürdigkeiten

- 1 Las-Canteras-Strand
- 2 Vegueta (Altstadt)
- 3 Kolumbushaus (Casa de Colón)
- 4 Botanische Garten Viera y Clavijo
- 5 Pueblo Canario (das kanarische Dorf)

Wichtigste Feste

Karneval
Gründungsfeiern (24. Juni)

Gastronomie

FRISCHER FISCH
PAPAS ARRUGADAS MIT MOJO-SOSSE


Busse zu dieser Gemeinde vom Süden aus www.globalsu.net

Linie 01. LAS PALMAS DE GRAN CANARIA - MOGÁN
Linie 05. LAS PALMAS DE GRAN CANARIA - FARO MASPALOMAS
Linie 30. STA. CATALINA - LAS PALMAS DE GRAN CANARIA - FARO MASPALOMAS
Linie 50. LAS PALMAS DE GRAN CANARIA - FARO MASPALOMAS

Länge der Strecke bis zur Gemeinde vom Süden aus: Aprox. 42kms.



Las Palmas de Gran Canaria



Valsequillo



Agüimes



Barranco de Guayadeque



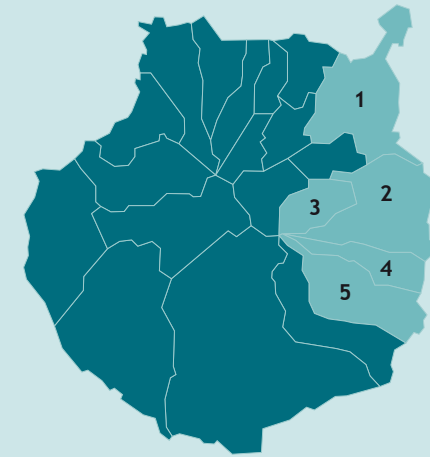
Yacimiento de Cuatro Puertas



San Juan, Telde

DIE TOUR DURCH DEN OSTEN

- 1 LAS PALMAS DE GRAN CANARIA
- 2 TELDE
- 3 VALSEQUILLO DE GRAN CANARIA
- 4 INGENIO
- 5 AGÜIMES



Ingenio

TELDE

Wichtigste Sehenswürdigkeiten

- 1 Historischer Stadtkern von San Francisco
- 2 Gebiet der Stadtgründung von San Juan und Basilika San Juan Bautista
- 3 Museumshaus von León y Castillo
- 4 Kultstätte Cuatro Puertas
- 5 Barranco Los Cernícalos

Wichtigste Feste

Feste zu Ehren des Schutzpatrons San Juan Bautista
Romería La Traída del Agua in Lomo Magullo („Wasserbringen“)

Gastronomie

SCHWEINSHAXE, MAIS-GOFIO
FRISCHER FISCH IM KÜSTENGEBIET

Busse zu dieser Gemeinde vom Süden aus www.globalsu.net

Linie 90: TELDE - FARO MASPALOMAS
Linie 36: TELDE - FARO DE MASPALOMAS

Länge der Strecke bis zur Gemeinde vom Süden aus: 38 Km.

VALSEQUILLO DE GRAN CANARIA

Wichtigste Sehenswürdigkeiten

- 1 Altstadt
- 2 Wanderwege
- 3 Palmenhaine San Roque und Tenteniguada
- 4 Caldera Los Marteles und Tenteniguada (Vulkankrater)
- 5 Cuartel del Colmenar (Gehöft)

Wichtigste Feste

Feste zu Ehren des Schutzpatronen San Miguel
(interessantestes Event: *La Suelta del Perro Maldito*)
Mandelblütentour

Gastronomie

KÄSE
GRILLFLEISCH

Busse zu dieser Gemeinde vom Süden aus www.globalsu.net

Linien 36 und 90 bis TELDE und von dort die Linien 13 oder 43

Länge der Strecke bis zur Gemeinde vom Süden aus: 55 Km.

INGENIO

Wichtigste Sehenswürdigkeiten

- 1 Kirchen: Candelaria und Buen Suceso
- 2 Casa de Postas (Post-Gebäude)
- 3 Casa del Reloj (Uhrenhaus): Mühlen und Bewässerungsanlagen
- 4 Néstor-Álamo-Park: Vereinigung der Stickerinnen, Handwerksbäckereien, Keramikwerkstatt
- 5 Museen: Guayadeque, Steinmuseum und kanarische Handwerkskunst

Wichtigste Feste

Fest zu Ehren der Schutzpatronin Señora de Candelaria und Buen Suceso
Fest zu Ehren der Schutzpatronen San Pedro, San Pablo, San Isidro und San Roque.

Gastronomie

BROT "Pan de puño" UND FERKELFLEISCH
SUPPE "Sopa de la Virgen"

Busse zu dieser Gemeinde vom Süden aus www.globalsu.net

Linie 41, 01, 05, 151, 90, 52, 36 und 4

Länge der Strecke bis zur Gemeinde vom Süden aus: 32 kms.

AGÜIMES

Wichtigste Sehenswürdigkeiten

- 1 Altstadt
- 2 Tempel von San Sebastián
- 3 Barranco Guayadeque (Schlucht)
- 4 Temisas (idyllischer Ortsteil)
- 5 Strand von Arinaga

Wichtigste Feste

Feste zu Ehren der Schutzpatronin Señora del Rosario
Karneval

Gastronomie

NATIVES OLIVENÖL EXTRA
OLIVEN, BROT "Pan de puño"

Busse zu dieser Gemeinde vom Süden aus www.globalsu.net

Linie 34

Länge der Strecke bis zur Gemeinde vom Süden aus: 20 Kms.