

# Movilidad del turista

## Itinerario y actividades



El avance de las fuentes de datos es imparable y el turismo no es ajeno a ello.

En los últimos tiempos, hemos apostado por introducir nuevas métricas, que, por ejemplo, nos permitan saber con mayor exactitud qué hace el turista durante su estancia en el destino, con el fin de mejorar estrategias de producto y comercialización para empresas y administraciones turísticas.

Con el presente Informe, pretendemos ofrecer al sector una visión rápida y concreta de qué hace y como se mueve el turista durante su estancia en la Isla.

Así, en las posteriores páginas podrán ver:

- Principales lugares visitados por los turistas (**ISTAC**)
- Presencia en los distritos de Gran Canaria (**Telefónica**)
- Lugares de actividad en redes sociales por los visitantes (**Mabrian**)
- Actividades desarrolladas en el viaje (**ISTAC**)

A su vez, incorporamos un Anexo con los citados datos para nuestros principales mercados de origen.

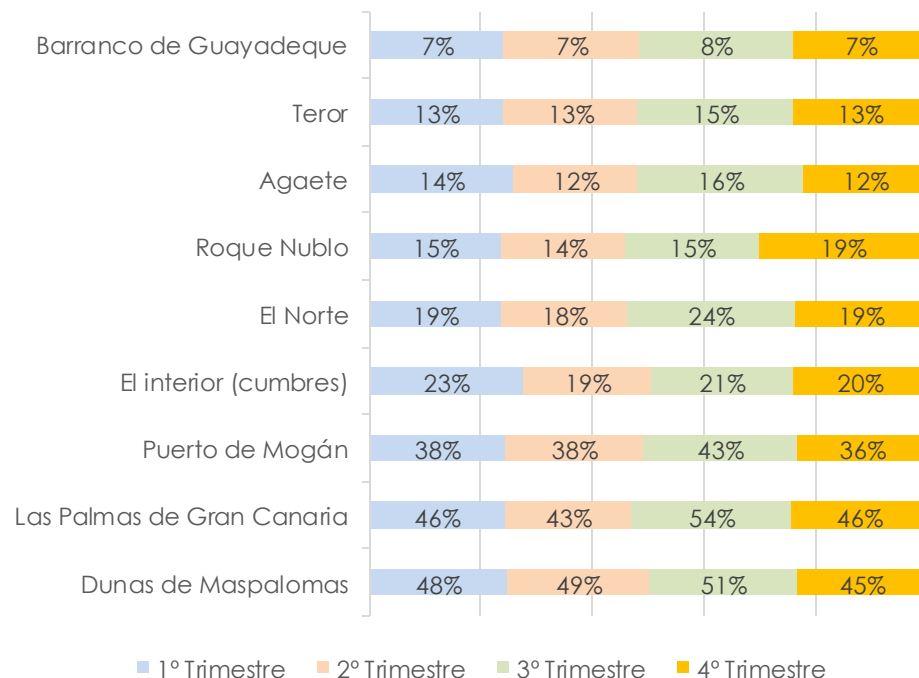
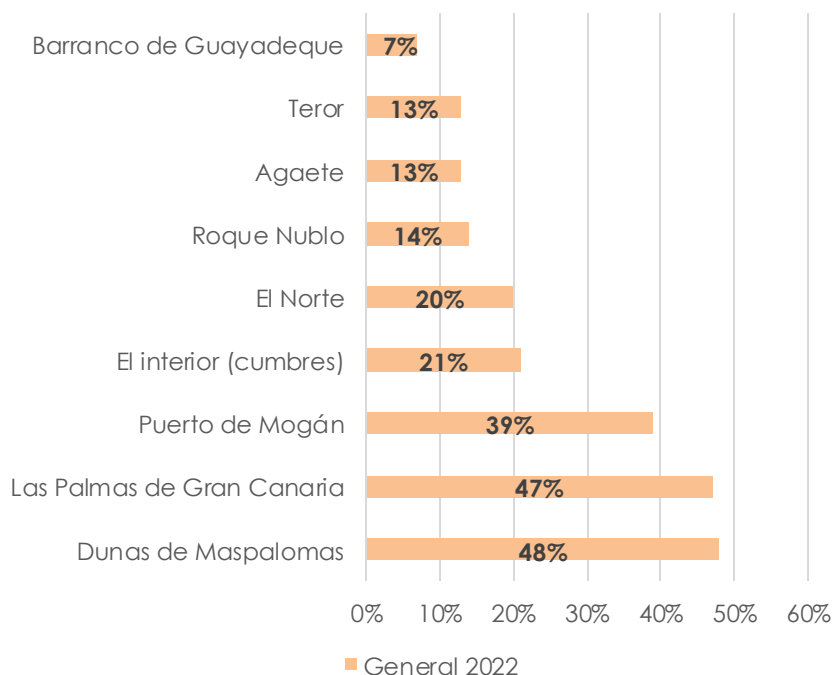
Este Informe supone un paso intermedio en el desarrollo de cuadros de mando interactivos integrados por zonas y sectores de actividad, que esperamos publicar en breve dentro de la plataforma **SITGRAN**.

# Sección 1

## Principales lugares visitados por los turistas

# Principales lugares visitados por los turistas

| Zona                       | General 2022 | 1º Trimestre | 2º Trimestre | 3º Trimestre | 4º Trimestre |
|----------------------------|--------------|--------------|--------------|--------------|--------------|
| Dunas de Maspalomas        | 48%          | 48%          | 49%          | 51%          | 45%          |
| Las Palmas de Gran Canaria | 47%          | 46%          | 43%          | 54%          | 46%          |
| Puerto de Mogán            | 39%          | 38%          | 38%          | 43%          | 36%          |
| El interior (cumbres)      | 21%          | 23%          | 19%          | 21%          | 20%          |
| El Norte                   | 20%          | 19%          | 18%          | 24%          | 19%          |
| Roque Nublo                | 14%          | 15%          | 14%          | 15%          | 19%          |
| Agaete                     | 13%          | 14%          | 12%          | 16%          | 12%          |
| Teror                      | 13%          | 13%          | 13%          | 15%          | 13%          |
| Barranco de Guayadeque     | 7%           | 7%           | 7%           | 8%           | 7%           |



# Sección 2

## Presencia en los distritos de Gran Canaria

## Los datos se desagregan de la siguiente forma:

- **Por público objetivo:** Visitantes no residentes categorizados según su lugar de residencia (internacional, nacional o regional) y tipo de visitante (excursionista, si no ha pernoctado en la isla, y turista, si lo ha hecho al menos una noche).
- **Periodo temporal:** enero-agosto de 2022

En esta informe sección se mostrará información del turista, tanto nacional como internacional. Excluimos visitantes y turistas regionales.

- **Por distrito censal:** Gran Canaria está dividida en 53 distritos.

## Aportaremos los datos de los 15 distritos más visitados

- **Por tramo horario y tipo de día:** Sólo se estudiará la movilidad en días laborables (de lunes a jueves).

Para que el análisis del informe fuese más intuitivo, se renombraron las categorías (entre paréntesis y en negrita):

**T1:** de las 00:00 a las 03:59h (**Madrugada**)

**T2:** de las 04:00 a las 07:59h (**Amanecer**)

**T3:** de las 08:00 a las 11:59h (**Mañana**)

**T4:** de las 12:00 a las 15:59h (**Mediodía**)

**T5:** de las 16:00 a las 19:59h (**Tarde**)

**T6:** de las 20:00 a las 23:59h (**Noche**)

Definimos como “tramo horario más efectivo” a la franja horaria en la que se detecta, en promedio semanal, una mayor concentración de turistas.

Visite el sistema de inteligencia turística **SITGRAN**, donde encontrará toda esta información de una forma más interactiva, dentro del apartado “[Movilidad turística en destino](#)”

# Presencia en los distintos municipios de Gran Canaria

## Ranking de los distritos con más turistas **Internacionales** recibidos

| Ranking | Distritos                          | 1º<br>Tramo horario más efectivo | 2º<br>Tramo horario más efectivo | 3º<br>Tramo horario más efectivo |
|---------|------------------------------------|----------------------------------|----------------------------------|----------------------------------|
| 1       | Maspalomas                         | T1                               | T5                               | T4                               |
| 2       | Puerto Rico   Amadores   Taurito   | T1                               | T4                               | T5                               |
| 3       | Las Canteras                       | T4                               | T5                               | T1                               |
| 4       | Mogán                              | T4                               | T5                               | T1                               |
| 5       | Ayagaures   Salobre   El Pajar     | T4                               | T3                               | T5                               |
| 6       | Las Palmas Centro                  | T4                               | T5                               | T3                               |
| 7       | Vegueta   Cono Sur Tafira          | T4                               | T5                               | T3                               |
| 8       | Patalavaca   Balito                | T4                               | T1                               | T5                               |
| 9       | Arguineguín                        | T4                               | T5                               | T3                               |
| 10      | Doctoral   Vecindario              | T4                               | T5                               | T3                               |
| 11      | Ciudad Alta                        | T4                               | T5                               | T3                               |
| 12      | Agüimes                            | T4                               | T5                               | T3                               |
| 13      | Agaete                             | T4                               | T5                               | T3                               |
| 14      | Tunte   Fataga                     | T4                               | T3                               | T5                               |
| 15      | Tamaraceite   San Lorenzo   Tenoya | T4                               | T5                               | T3                               |

Como se puede apreciar en la tabla, en el caso de Maspalomas y el área de Puerto Rico, la presencia de visitantes semanales es mayor en el primer tramo, de 12 de la noche a 4 de la madrugada, con un **28,8%** y **12,19%** más de turistas detectados respectivamente frente al segundo tramo más efectivo, datos que concuerdan con la gran oferta y demanda de ocio nocturno existente en estas zonas de la isla.

En cuanto al resto de distritos, todos comparten el tramo horario de 12 de la mañana a 4 de la tarde (**T4**) como el más efectivo por número de turistas detectados.

A priori, puede sorprender que Tamaraceite y Ayagaures aparezcan entre las zonas más visitadas de la isla. Sin embargo, al estudiar la movilidad por distritos censales y no postales, la agrupación de territorios, en muchos casos, es muy amplia, abarcando varias zonas con puntos de gran atracción turística, como por ejemplo el Jardín Botánico en el distrito de Tamaraceite, o Palmitos Park y Aqualand en el de Ayagaures.

# Presencia en los distintos municipios de Gran Canaria

## Ranking de los distritos con más turistas **Nacionales** recibidos

| Ranking | Distritos                          | 1º<br>Tramo horario más efectivo | 2º<br>Tramo horario más efectivo | 3º<br>Tramo horario más efectivo |
|---------|------------------------------------|----------------------------------|----------------------------------|----------------------------------|
| 1       | Las Canteras                       | T1                               | T5                               | T4                               |
| 2       | Maspalomas                         | T1                               | T4                               | T5                               |
| 3       | Las Palmas centro                  | T4                               | T1                               | T5                               |
| 4       | Ciudad Alta                        | T1                               | T5                               | T4                               |
| 5       | Vegueta   Cono Sur Tafira          | T4                               | T5                               | T3                               |
| 6       | Tamaraceite   San Lorenzo   Tenoya | T5                               | T4                               | T3                               |
| 7       | Puerto Rico   Amadores   Taurito   | T4                               | T5                               | T1                               |
| 8       | Mogán                              | T4                               | T5                               | T6                               |
| 9       | Agüimes                            | T4                               | T5                               | T3                               |
| 10      | Doctoral   Vecindario              | T4                               | T5                               | T1                               |
| 11      | Agaete                             | T4                               | T5                               | T6                               |
| 12      | Garita   Pardilla                  | T5                               | T4                               | T3                               |
| 13      | Jinámar   La Majadilla             | T5                               | T4                               | T6                               |
| 14      | Ayagaures   Salobre   El Pajar     | T4                               | T5                               | T6                               |
| 15      | Gáldar                             | T4                               | T5                               | T6                               |

A diferencia del turista internacional, que como se vio anteriormente, muestra una mayor predisposición a visitar zonas de sol y playa, en el caso del turista nacional, se puede identificar una mayor movilidad en zonas más urbanas o de ciudad, como por ejemplo: el centro de Las Palmas de Gran Canaria, Vegueta o incluso Tamaraceite. No obstante, es en Las Canteras donde se detecta un pico más alto de turistas nacionales, que siguiendo con sus preferencias, optan por una playa urbana frente al resto. Además, es en el **tramo de 12 de la noche** donde se concentra la mayoría de estos turistas, debido probablemente, a la buena actividad nocturna que se respira en la zona.

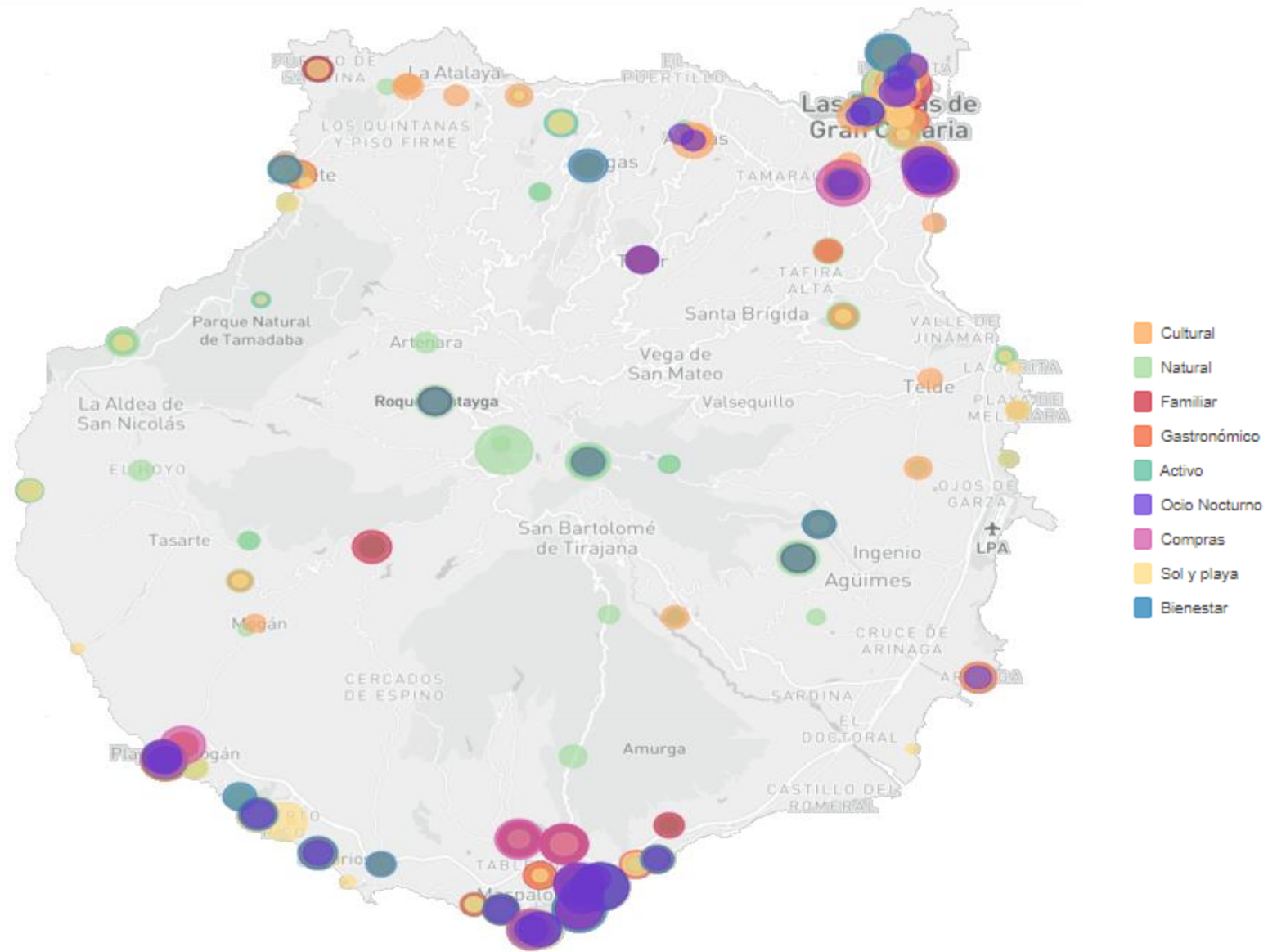
Atendiendo de nuevo al ranking, vemos como el visitante nacional, a diferencia del internacional, se mueve en menor medida en horas más tempranas (**T3**: De 08:00 a 12:00 de la mañana). Por el contrario, la presencia de turistas nacionales frente a internacionales es mayor en la franja **T6**: de 20:00 a 24:00 horas para ciertas zonas, quizás porque a esa hora, los visitantes internacionales ya se encuentran descansando en su lugar de alojamiento.



## Sección 3

# Lugares de actividad en redes sociales por los visitantes

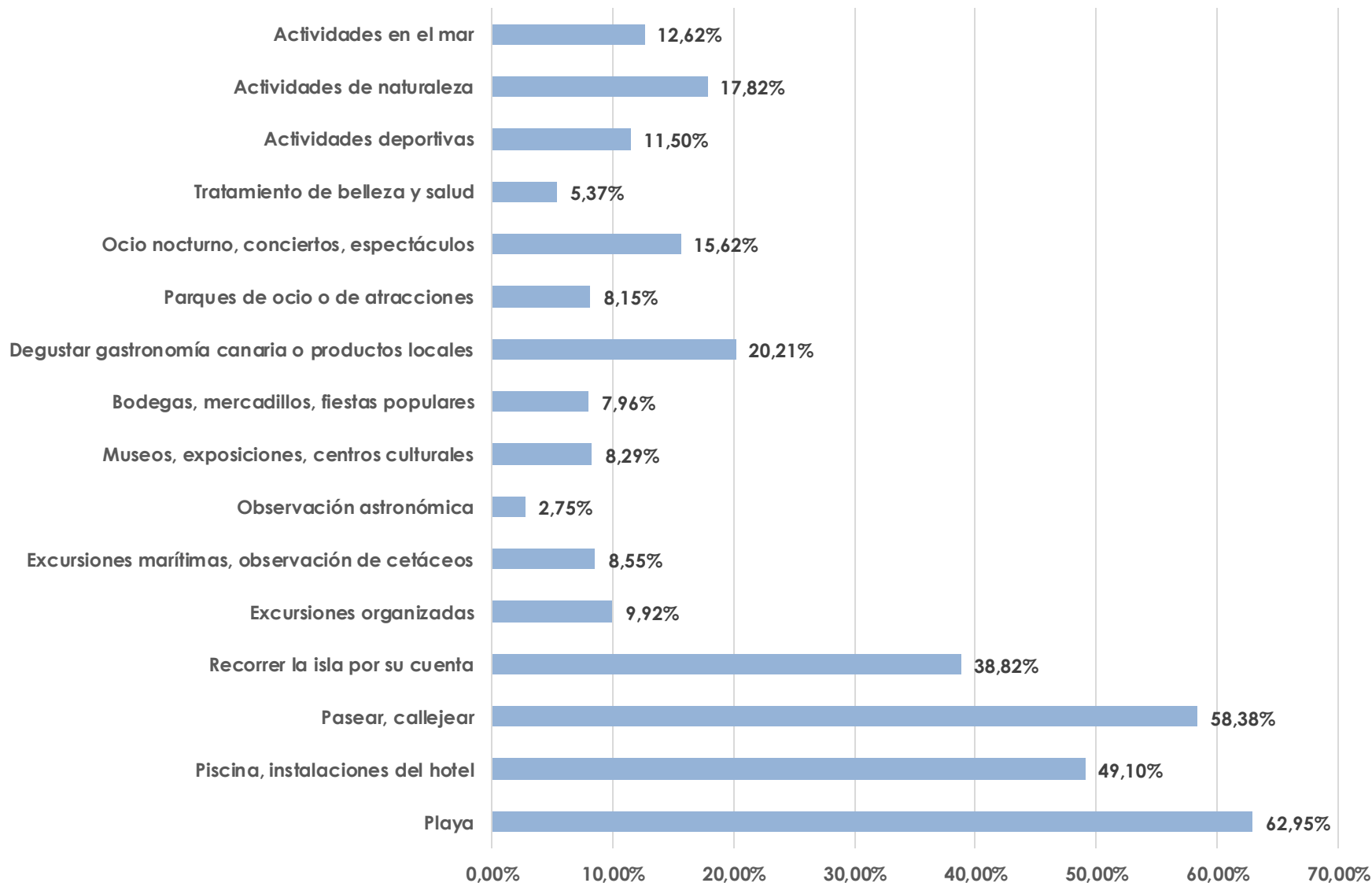
# Lugares de *actividad en redes sociales* por los visitantes



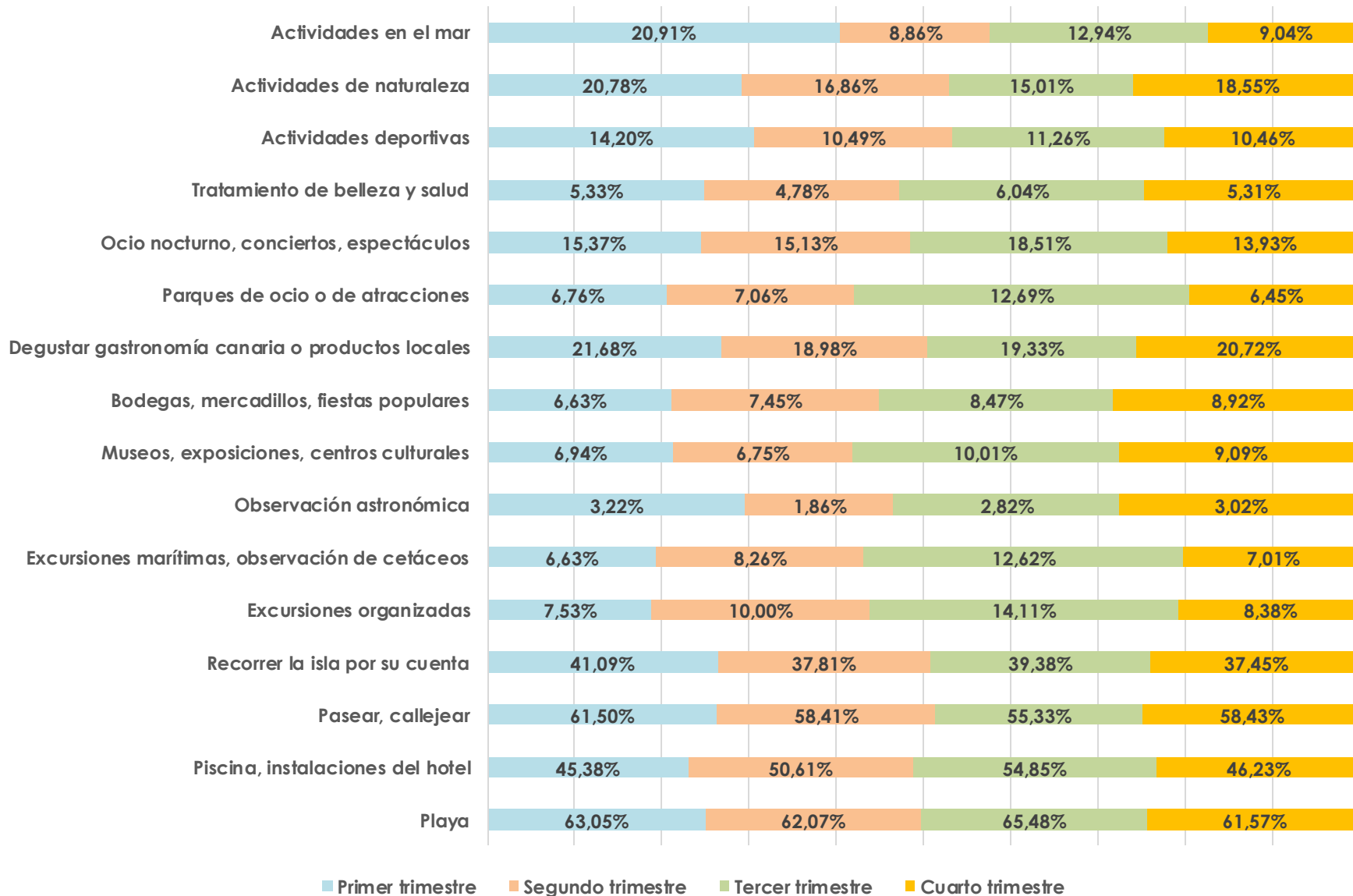
# Sección 4

## Actividades desarrolladas en el viaje

# Actividades desarrolladas en el viaje. Año 2022



# Actividades desarrolladas en el viaje, por trimestre



ANEXO

**Principales mercados de origen**

# Principales lugares visitados por los turistas. Según mercados

| Zona                              | Alemán<br>2022 | 1º Trimestre | 2º Trimestre | 3º Trimestre | 4º Trimestre |
|-----------------------------------|----------------|--------------|--------------|--------------|--------------|
| <b>Dunas de Maspalomas</b>        | <b>64%</b>     | <b>64%</b>   | <b>64%</b>   | <b>67%</b>   | <b>61%</b>   |
| <b>Las Palmas de Gran Canaria</b> | <b>49%</b>     | 48%          | 45%          | 57%          | 49%          |
| <b>Puerto de Mogán</b>            | <b>39%</b>     | 40%          | 37%          | 40%          | 40%          |
| El interior (cumbres)             | <b>27%</b>     | 29%          | 23%          | 26%          | 29%          |
| El Norte                          | <b>22%</b>     | 23%          | 19%          | 23%          | 22%          |
| Roque Nublo                       | <b>18%</b>     | 18%          | 17%          | 18%          | 18%          |
| Agate                             | <b>15%</b>     | 16%          | 12%          | 16%          | 16%          |
| Teror                             | <b>16%</b>     | 15%          | 17%          | 17%          | 15%          |
| Barranco de Guayadeque            | <b>8%</b>      | 7%           | 9%           | 7%           | 8%           |

| Zona                              | Reino Unido<br>2022 | 1º Trimestre | 2º Trimestre | 3º Trimestre | 4º Trimestre |
|-----------------------------------|---------------------|--------------|--------------|--------------|--------------|
| <b>Dunas de Maspalomas</b>        | <b>38%</b>          | 41%          | 34%          | 37%          | <b>39%</b>   |
| <b>Las Palmas de Gran Canaria</b> | <b>34%</b>          | <b>46%</b>   | 30%          | 34%          | 31%          |
| <b>Puerto de Mogán</b>            | <b>39%</b>          | 33%          | <b>40%</b>   | <b>41%</b>   | <b>39%</b>   |
| El interior (cumbres)             | <b>12%</b>          | 18%          | 13%          | 8%           | 11%          |
| El Norte                          | <b>10%</b>          | 13%          | 8%           | 9%           | 12%          |
| Roque Nublo                       | <b>6%</b>           | 11%          | 7%           | 5%           | 4%           |
| Agate                             | <b>5%</b>           | 8%           | 5%           | 4%           | 4%           |
| Teror                             | <b>5%</b>           | 6%           | 5%           | 4%           | 5%           |
| Barranco de Guayadeque            | <b>2%</b>           | 4%           | 1%           | 1%           | 3%           |

# Principales lugares visitados por los turistas. Según mercados

| Zona                              | Países Nórdicos 2022 | 1º Trimestre | 2º Trimestre | 3º Trimestre | 4º Trimestre |
|-----------------------------------|----------------------|--------------|--------------|--------------|--------------|
| <b>Dunas de Maspalomas</b>        | <b>26%</b>           | 29%          | 27%          | 24%          | 25%          |
| <b>Las Palmas de Gran Canaria</b> | <b>30%</b>           | 29%          | 21%          | <b>37%</b>   | <b>32%</b>   |
| <b>Puerto de Mogán</b>            | <b>33%</b>           | <b>36%</b>   | <b>40%</b>   | 36%          | 28%          |
| El interior (cumbres)             | <b>9%</b>            | 10%          | 10%          | 10%          | 7%           |
| El Norte                          | <b>9%</b>            | 10%          | 7%           | 11%          | 9%           |
| Roque Nublo                       | <b>6%</b>            | 6%           | 8%           | 10%          | 4%           |
| Agate                             | <b>5%</b>            | 5%           | 4%           | 4%           | 4%           |
| Teror                             | <b>5%</b>            | 5%           | 6%           | 10%          | 4%           |
| Barranco de Guayadeque            | <b>2%</b>            | 2%           | 2%           | 2%           | 2%           |

| Zona                              | España 2022 | 1º Trimestre | 2º Trimestre | 3º Trimestre | 4º Trimestre |
|-----------------------------------|-------------|--------------|--------------|--------------|--------------|
| <b>Dunas de Maspalomas</b>        | <b>56%</b>  | 52%          | 59%          | 62%          | 49%          |
| <b>Las Palmas de Gran Canaria</b> | <b>68%</b>  | <b>69%</b>   | <b>65%</b>   | <b>70%</b>   | <b>69%</b>   |
| <b>Puerto de Mogán</b>            | <b>40%</b>  | 34%          | 41%          | 46%          | 36%          |
| El interior (cumbres)             | <b>25%</b>  | 27%          | 23%          | 25%          | 24%          |
| El Norte                          | <b>35%</b>  | 32%          | 33%          | 41%          | 31%          |
| Roque Nublo                       | <b>21%</b>  | 24%          | 21%          | 22%          | 19%          |
| Agate                             | <b>26%</b>  | 23%          | 22%          | 32%          | 27%          |
| Teror                             | <b>23%</b>  | 23%          | 19%          | 26%          | 24%          |
| Barranco de Guayadeque            | <b>15%</b>  | 14%          | 11%          | 19%          | 15%          |



# El turista principal de cada distrito

| Distritos                               | T1: Madrugada |             |          |            |
|---|---------------|-------------|----------|------------|
|   | Alemania      | Reino Unido | Nórdicos | España     |
| <b>Maspalomas</b>                       | <b>47%</b>    | 22%         | 4%       | 25%        |
| <b>Puerto Rico   Amadores   Taurito</b> | 17%           | <b>52%</b>  | 13%      | 16%        |
| <b>Las Canteras</b>                     | 14%           | 8%          | 2%       | <b>72%</b> |
| Mogán                                   | 22%           | <b>53%</b>  | 6%       | 16%        |
| Ayagaures   Salobre   El Pajar          | <b>39%</b>    | 23%         | 3%       | 29%        |
| Las Palmas Centro                       | 9%            | 6%          | 1%       | <b>82%</b> |
| Vegueta   Cono Sur Tafira               | 11%           | 7%          | 2%       | <b>74%</b> |
| Patalavaca   Balito                     | <b>31%</b>    | 25%         | 21%      | 20%        |
| Arguineguín                             | 28%           | <b>33%</b>  | 19%      | 18%        |
| Doctoral   Vecindario                   | 15%           | 6%          | 3%       | <b>70%</b> |
| Ciudad Alta                             | 9%            | 5%          | 2%       | <b>80%</b> |
| Agüimes                                 | 17%           | 6%          | 3%       | <b>66%</b> |
| Agæte                                   | <b>39%</b>    | 11%         | 4%       | 38%        |
| Tunte   Fataga                          | 28%           | 21%         | 0%       | <b>35%</b> |
| Tamaraceite   San Lorenzo   Tenoya      | 11%           | 6%          | 2%       | <b>73%</b> |

| Distritos                               | T2: Amanecer |             |          |            |
|---|--------------|-------------|----------|------------|
|   | Alemania     | Reino Unido | Nórdicos | España     |
| <b>Maspalomas</b>                       | <b>41%</b>   | 25%         | 5%       | 26%        |
| <b>Puerto Rico   Amadores   Taurito</b> | 14%          | <b>48%</b>  | 14%      | 20%        |
| <b>Las Canteras</b>                     | 14%          | 12%         | 3%       | <b>66%</b> |
| Mogán                                   | 17%          | <b>45%</b>  | 10%      | 18%        |
| Ayagaures   Salobre   El Pajar          | <b>37%</b>   | 24%         | 7%       | 25%        |
| Las Palmas Centro                       | 9%           | 7%          | 2%       | <b>77%</b> |
| Vegueta   Cono Sur Tafira               | 10%          | 9%          | 4%       | <b>65%</b> |
| Patalavaca   Balito                     | <b>18%</b>   | 22%         | 29%      | 24%        |
| Arguineguín                             | 18%          | <b>30%</b>  | 23%      | 19%        |
| Doctoral   Vecindario                   | 16%          | 6%          | 5%       | <b>63%</b> |
| Ciudad Alta                             | 9%           | 7%          | 2%       | <b>74%</b> |
| Agüimes                                 | 14%          | 7%          | 6%       | <b>57%</b> |
| Agæte                                   | <b>19%</b>   | 28%         | 0%       | 40%        |
| Tunte   Fataga                          | 57%          | 0%          | 0%       | <b>43%</b> |
| Tamaraceite   San Lorenzo   Tenoya      | 11%          | 7%          | 4%       | <b>64%</b> |

# El turista principal de cada distrito

| Distritos                               | T3: Mañana |             |          |        |
|---|------------|-------------|----------|--------|
|   | Alemania   | Reino Unido | Nórdicos | España |
| <b>Maspalomas</b>                       | 46%        | 22%         | 5%       | 23%    |
| <b>Puerto Rico   Amadores   Taurito</b> | 25%        | 39%         | 12%      | 18%    |
| <b>Las Canteras</b>                     | 17%        | 10%         | 2%       | 62%    |
| Mogán                                   | 33%        | 34%         | 6%       | 23%    |
| Ayagaures   Salobre   El Pajar          | 41%        | 26%         | 5%       | 20%    |
| Las Palmas Centro                       | 12%        | 7%          | 1%       | 71%    |
| Vegueta   Cono Sur Tafira               | 13%        | 5%          | 2%       | 65%    |
| Patalavaca   Balito                     | 27%        | 24%         | 17%      | 25%    |
| Arguineguín                             | 30%        | 28%         | 15%      | 22%    |
| Doctoral   Vecindario                   | 23%        | 6%          | 3%       | 56%    |
| Ciudad Alta                             | 9%         | 5%          | 1%       | 72%    |
| Agüimes                                 | 22%        | 5%          | 3%       | 57%    |
| Agæte                                   | 27%        | 8%          | 4%       | 45%    |
| Tunte   Fataga                          | 48%        | 16%         | 6%       | 21%    |
| Tamaraceite   San Lorenzo   Tenoya      | 13%        | 3%          | 2%       | 66%    |

| Distritos                               | T4: Mediodía |             |          |        |
|---|--------------|-------------|----------|--------|
|   | Alemania     | Reino Unido | Nórdicos | España |
| <b>Maspalomas</b>                       | 45%          | 21%         | 5%       | 25%    |
| <b>Puerto Rico   Amadores   Taurito</b> | 27%          | 35%         | 10%      | 24%    |
| <b>Las Canteras</b>                     | 20%          | 10%         | 3%       | 61%    |
| Mogán                                   | 36%          | 27%         | 5%       | 28%    |
| Ayagaures   Salobre   El Pajar          | 41%          | 23%         | 6%       | 24%    |
| Las Palmas Centro                       | 16%          | 8%          | 2%       | 68%    |
| Vegueta   Cono Sur Tafira               | 19%          | 7%          | 2%       | 60%    |
| Patalavaca   Balito                     | 28%          | 21%         | 12%      | 33%    |
| Arguineguín                             | 30%          | 26%         | 13%      | 26%    |
| Doctoral   Vecindario                   | 29%          | 7%          | 3%       | 51%    |
| Ciudad Alta                             | 9%           | 5%          | 1%       | 74%    |
| Agüimes                                 | 28%          | 6%          | 3%       | 53%    |
| Agæte                                   | 32%          | 7%          | 3%       | 48%    |
| Tunte   Fataga                          | 53%          | 13%         | 5%       | 22%    |
| Tamaraceite   San Lorenzo   Tenoya      | 13%          | 3%          | 2%       | 69%    |

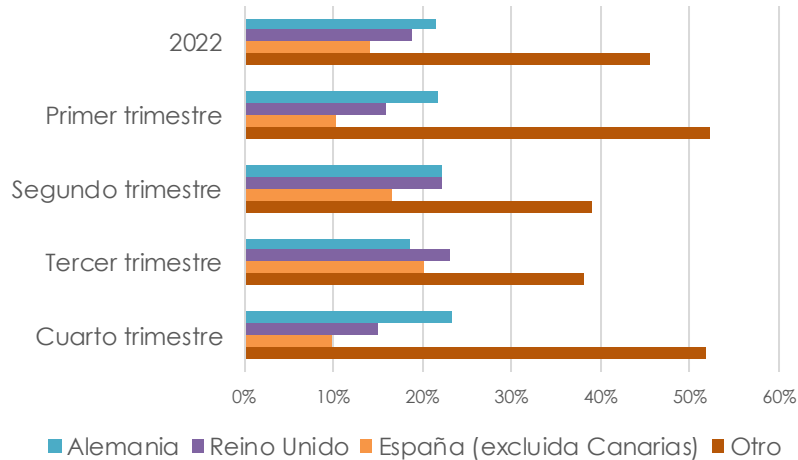
# El turista principal de cada distrito

| Distritos                               | T5: Tarde  |             |          |            |
|---|------------|-------------|----------|------------|
|   | Alemania   | Reino Unido | Nórdicos | España     |
| <b>Maspalomas</b>                       | <b>46%</b> | 21%         | 5%       | 25%        |
| <b>Puerto Rico   Amadores   Taurito</b> | 25%        | <b>38%</b>  | 12%      | 21%        |
| <b>Las Canteras</b>                     | 19%        | 9%          | 2%       | <b>64%</b> |
| Mogán                                   | 32%        | <b>28%</b>  | 6%       | 30%        |
| Ayagaures   Salobre   El Pajar          | <b>45%</b> | 20%         | 5%       | 23%        |
| Las Palmas Centro                       | 13%        | 7%          | 1%       | <b>72%</b> |
| Vegueta   Cono Sur Tafira               | 14%        | 6%          | 2%       | <b>65%</b> |
| Patalavaca   Balito                     | <b>30%</b> | 23%         | 14%      | 28%        |
| Arguineguín                             | 32%        | <b>26%</b>  | 15%      | 23%        |
| Doctoral   Vecindario                   | 25%        | 7%          | 3%       | <b>56%</b> |
| Ciudad Alta                             | 9%         | 5%          | 1%       | <b>74%</b> |
| Agüimes                                 | 24%        | 5%          | 2%       | <b>58%</b> |
| Agæete                                  | <b>28%</b> | 7%          | 3%       | 52%        |
| Tunte   Fataga                          | 50%        | 10%         | 5%       | <b>29%</b> |
| Tamaraceite   San Lorenzo   Tenoya      | 10%        | 3%          | 1%       | <b>72%</b> |

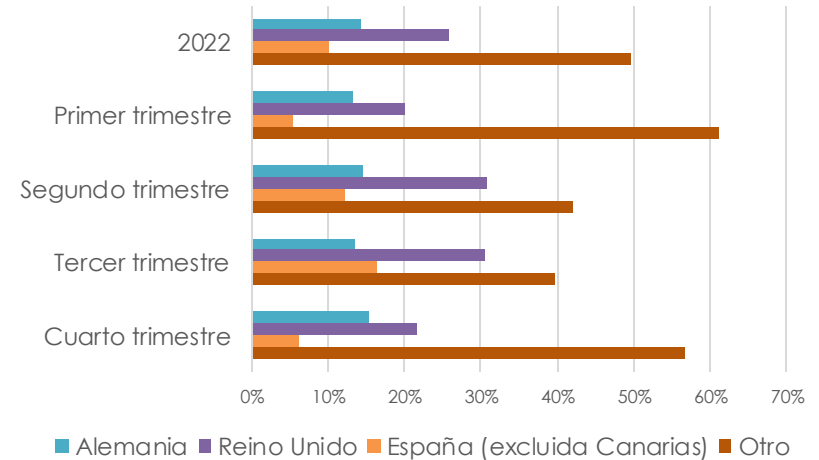
| Distritos                               | T6: Noche  |             |          |            |
|---|------------|-------------|----------|------------|
|   | Alemania   | Reino Unido | Nórdicos | España     |
| <b>Maspalomas</b>                       | <b>40%</b> | 23%         | 4%       | 30%        |
| <b>Puerto Rico   Amadores   Taurito</b> | 18%        | <b>43%</b>  | 11%      | 25%        |
| <b>Las Canteras</b>                     | 14%        | 8%          | 2%       | <b>71%</b> |
| Mogán                                   | 22%        | <b>31%</b>  | 6%       | 38%        |
| Ayagaures   Salobre   El Pajar          | <b>41%</b> | 19%         | 3%       | 31%        |
| Las Palmas Centro                       | 9%         | 6%          | 1%       | <b>80%</b> |
| Vegueta   Cono Sur Tafira               | 10%        | 6%          | 1%       | <b>73%</b> |
| Patalavaca   Balito                     | <b>24%</b> | 27%         | 15%      | 29%        |
| Arguineguín                             | 26%        | <b>28%</b>  | 15%      | 27%        |
| Doctoral   Vecindario                   | 16%        | 8%          | 2%       | <b>65%</b> |
| Ciudad Alta                             | 8%         | 5%          | 1%       | <b>78%</b> |
| Agüimes                                 | 13%        | 6%          | 2%       | <b>64%</b> |
| Agæete                                  | <b>23%</b> | 8%          | 4%       | 55%        |
| Tunte   Fataga                          | 26%        | 21%         | 0%       | <b>54%</b> |
| Tamaraceite   San Lorenzo   Tenoya      | 8%         | 4%          | 2%       | <b>76%</b> |

# Actividades desarrolladas en el viaje. Según mercados

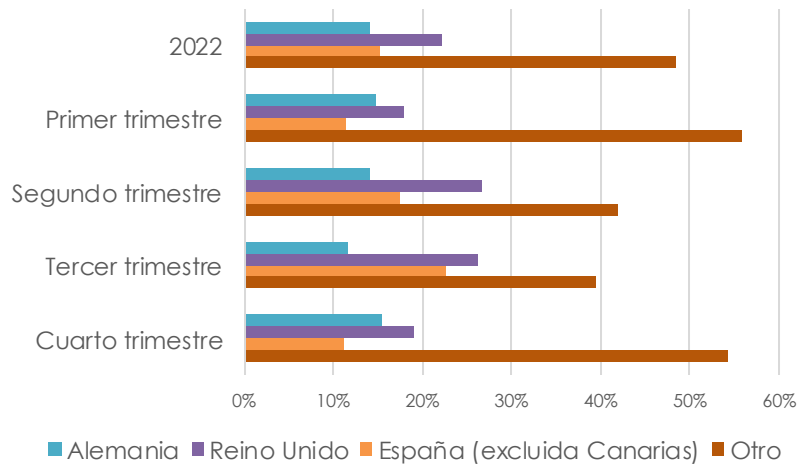
## Playa



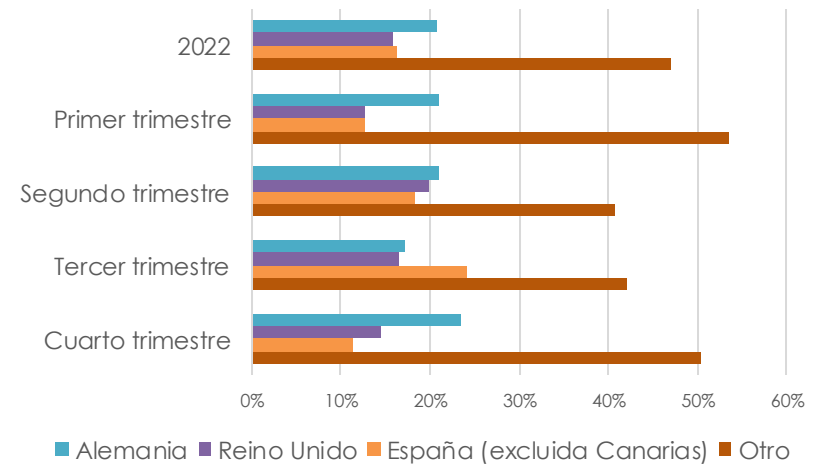
## Piscina, instalaciones del hotel



## Pasear, callejear

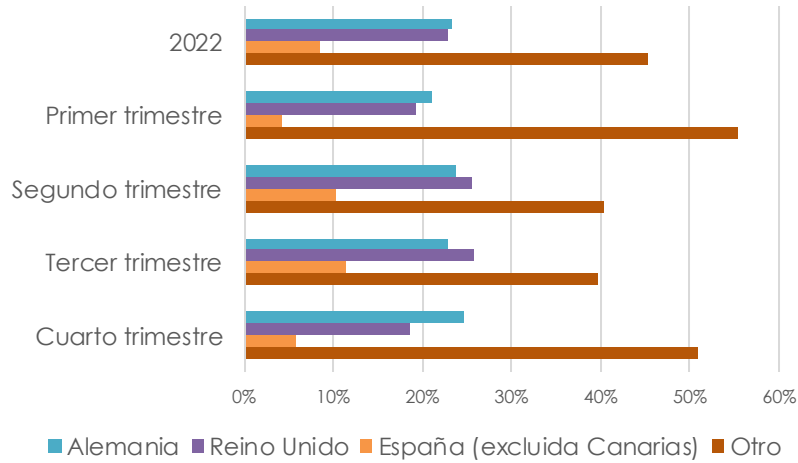


## Recorrer la isla por su cuenta

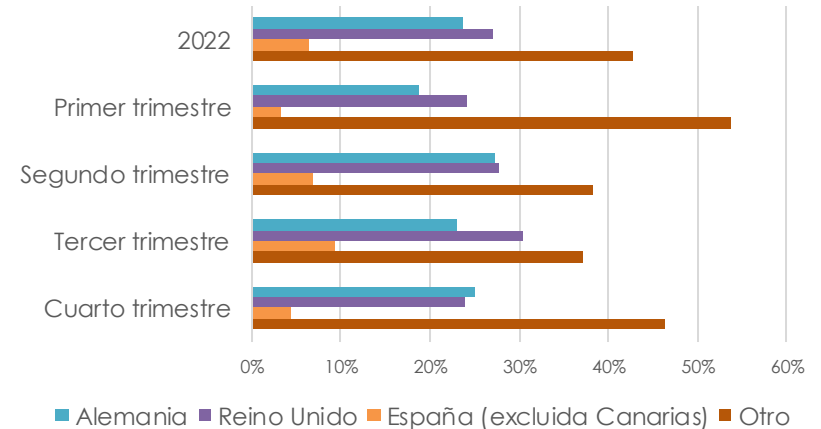


# Actividades desarrolladas en el viaje. Según mercados

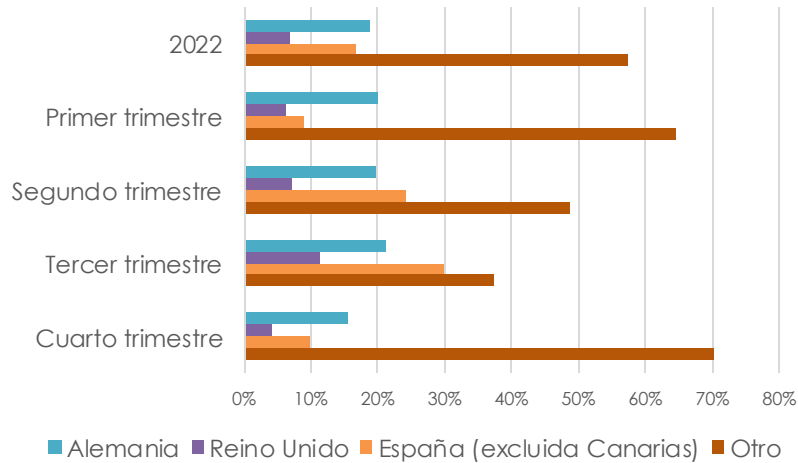
## Excursiones organizadas



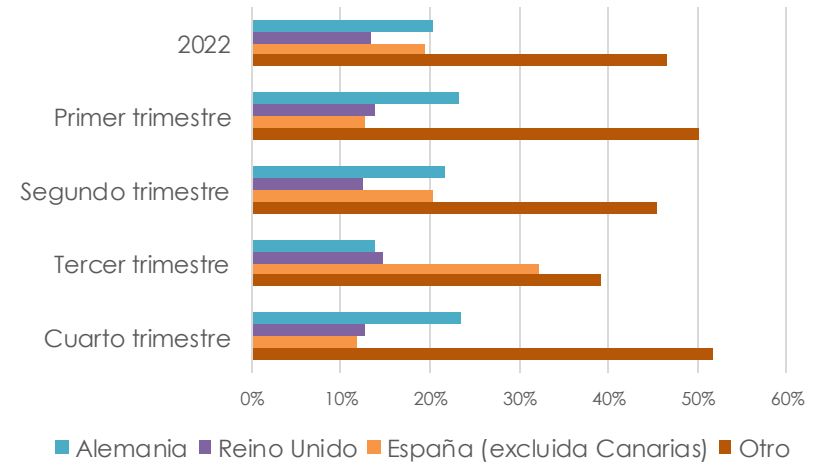
## Excursiones marítimas, observación de cetáceos



## Observación astronómica

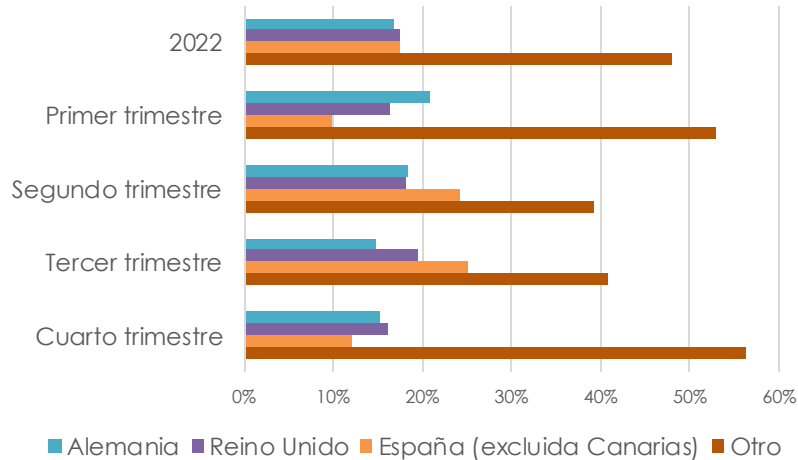


## Museos, exposiciones, centros culturales

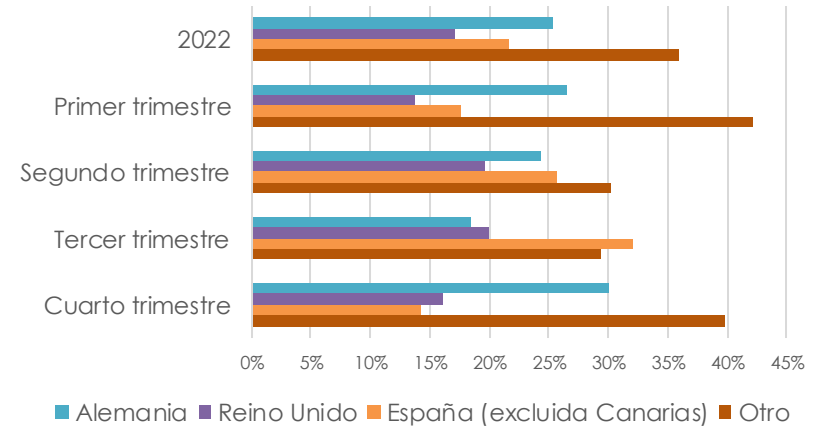


# Actividades desarrolladas en el viaje. Según mercados

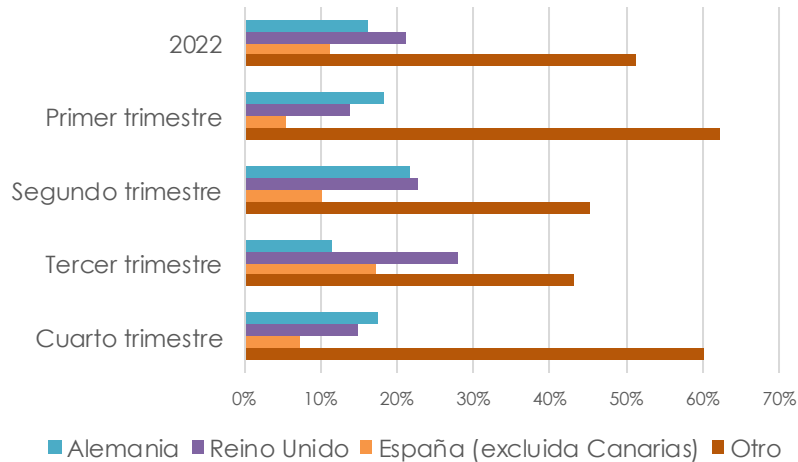
## Bodegas, mercadillos, fiestas populares



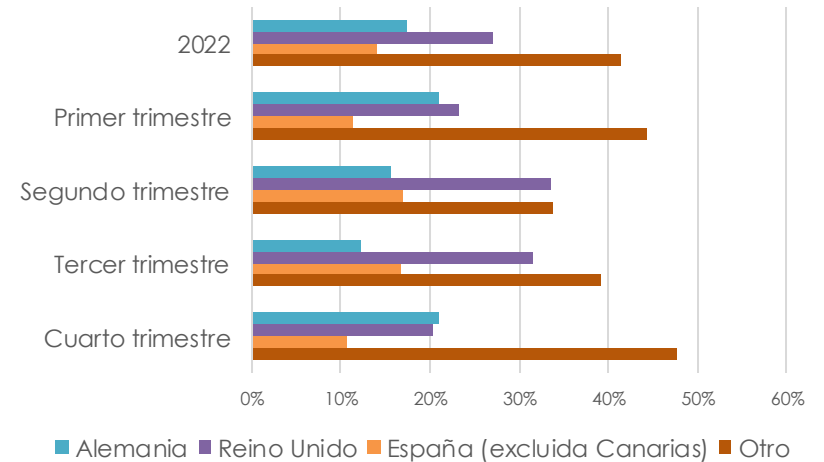
## Degustar gastronomía canaria o productos locales



## Parques de ocio o de atracciones

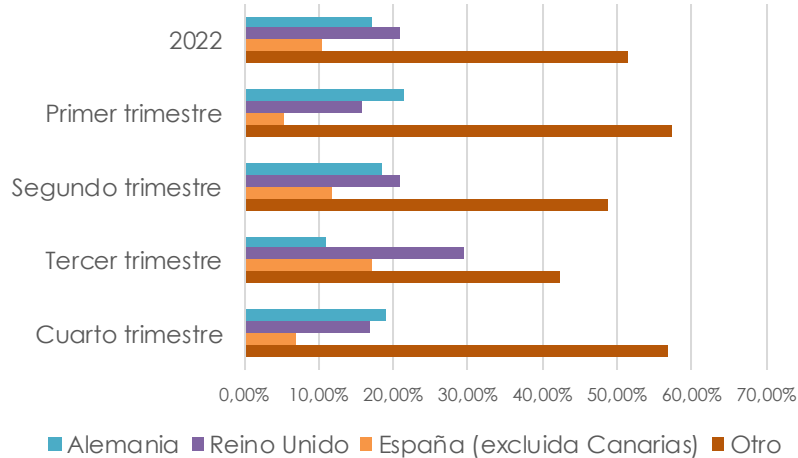


## Ocio nocturno, conciertos, espectáculos

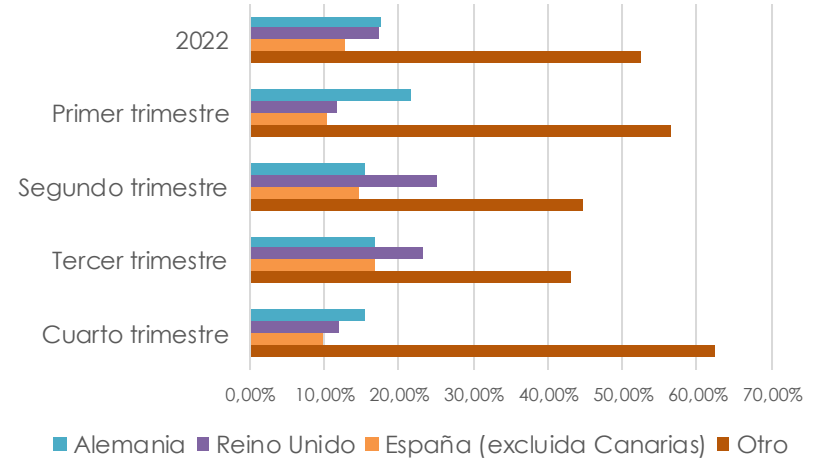


# Actividades desarrolladas en el viaje. Según mercados

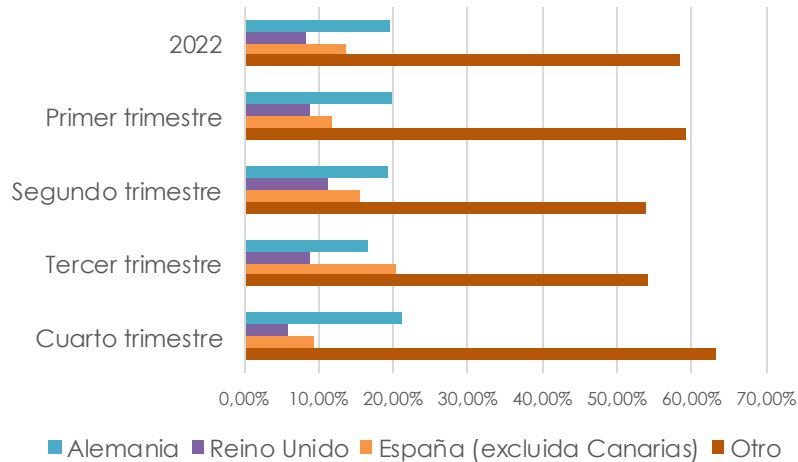
## Tratamiento de belleza y salud



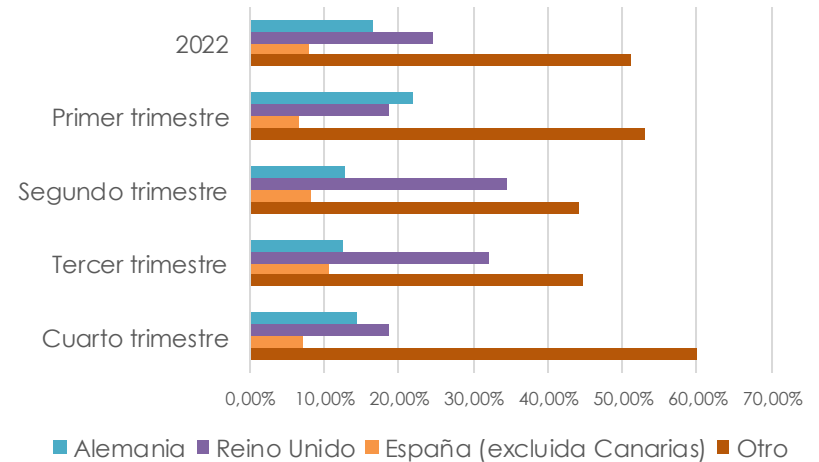
## Actividades deportivas



## Actividades de naturaleza



## Actividades en el mar





+ info sobre nuestro destino en [www.grancanaria.com/profesional](http://www.grancanaria.com/profesional)