

ESTADÍSTICAS TURÍSTICAS POR ZONAS

Gran Canaria 2018



En respuesta a la importancia del turismo en el archipiélago, el Instituto Canario de Estadística (ISTAC) ha desarrollado el Sistema Regional de Estadísticas de Turismo. El desarrollo turístico de algunos municipios requiere de una división en zonas más pequeñas. Estas áreas (microdestinos turísticos) permiten obtener datos exactos e identificar los hábitos y el perfil de los turistas para la toma de decisiones en el sector privado.

Gran Canaria cuenta con quince microdestinos integrados en cinco zonas turísticas. Así, la isla comprendería las siguientes zonas y núcleos:

- **Mogán turístico:** Puerto de Mogán, Taurito, Tauro- Playa del Cura, Amadores, Puerto Rico y Patalavaca- Arguineguín.
- **Maspalomas:** Meloneras, Sonnenland y Campo Internacional.
- **Playa del Inglés:** Playa del Inglés, El Veril- Las Burras, San Agustín y Bahía Feliz.
- **Las Canteras:** comprendida por un único núcleo del mismo nombre.
- **Resto de Gran Canaria:** aglutina el resto de zonas no incluidas en las anteriores zonas.

Contando con información acerca del grado de ocupación, número de viajeros entrados, tarifa y estancia media de cada una de las zonas anteriormente citadas, hemos creado el presente documento de análisis, en el que, de forma breve, planteamos cuál es la situación de cada zona y microdestino de Gran Canaria. Los ficheros estadísticos correspondientes se encuentran para su consulta en el área profesional de la Web del Patronato de Turismo: <http://www.grancanaria.com/Profesional>.

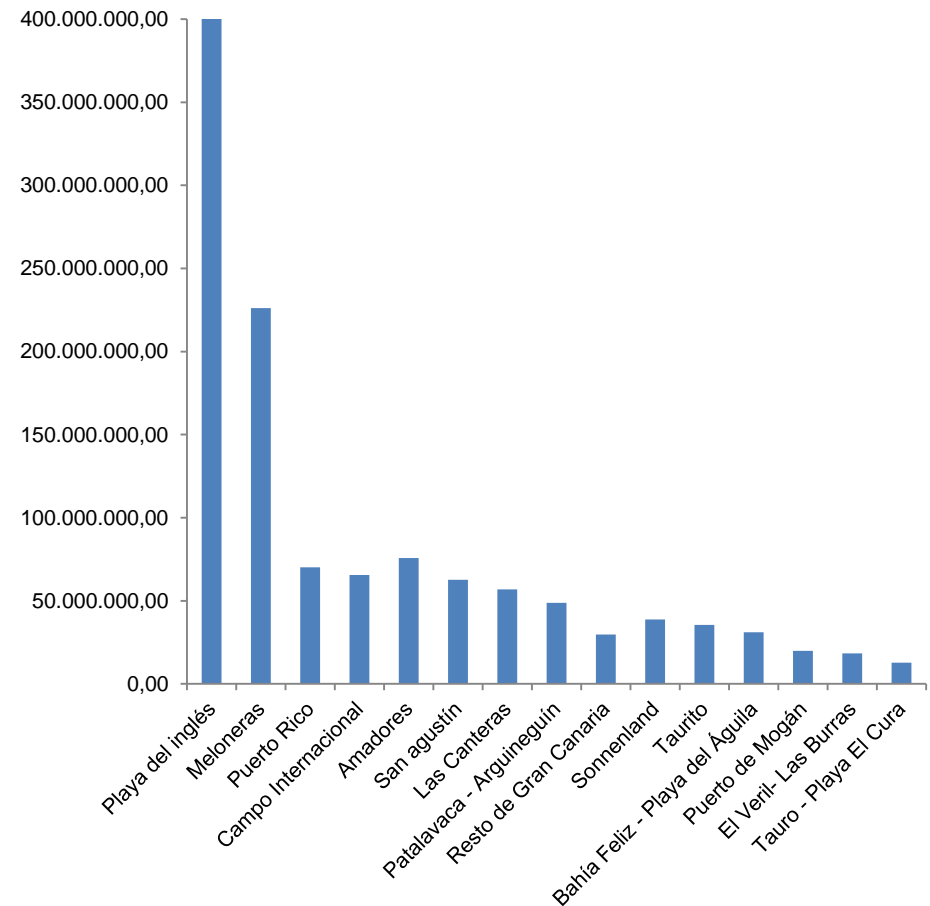
Los datos se obtienen de la encuesta de alojamiento turístico realizada por el ISTAC, por lo que estamos tratando datos de oferta. La información geográfica producida a través del Sistema de Información Geoestadística de Canarias están disponibles en el siguiente enlace Web: <http://www.gobiernodecanarias.org/istac/servicios/sigc.html>.

ÍNDICE

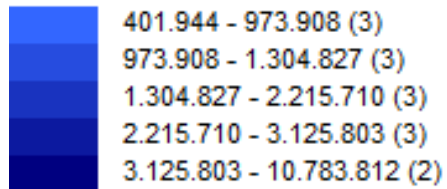
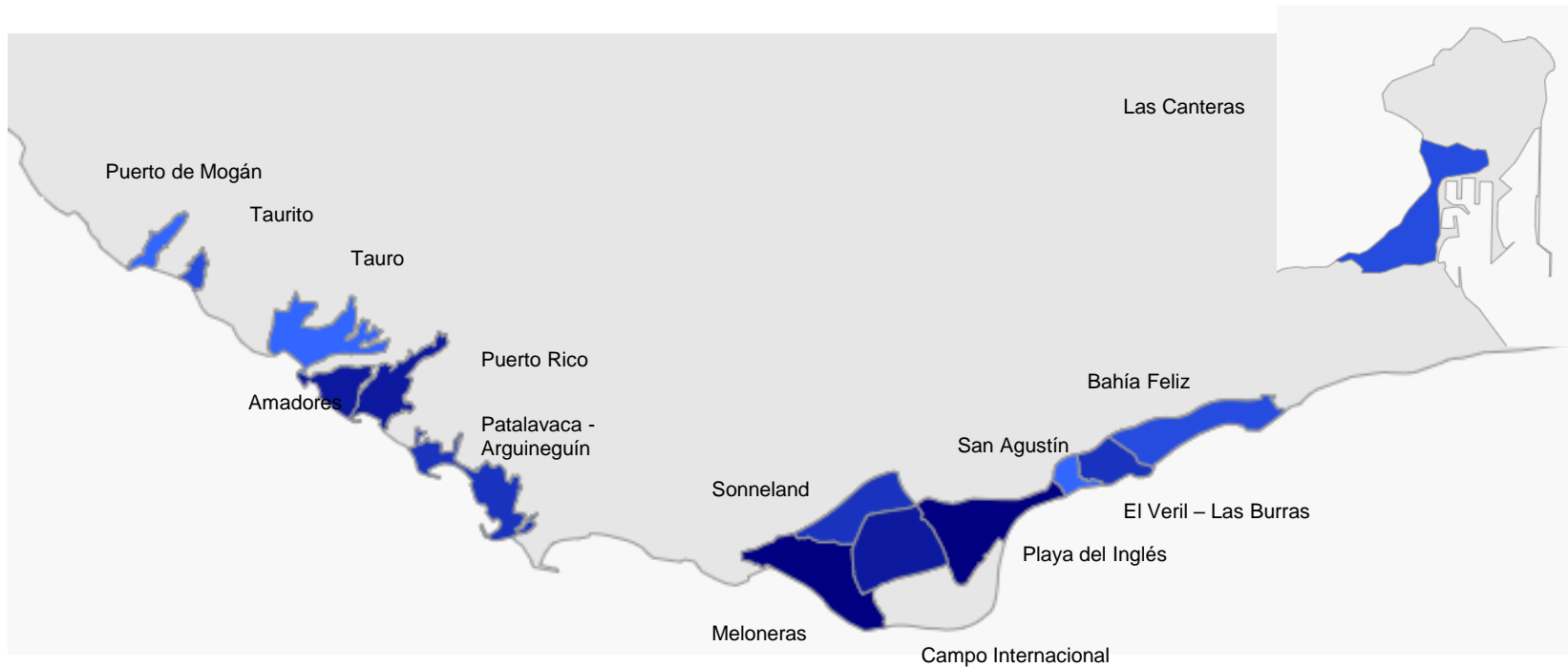
| | Página |
|---|--------|
| Ingresos totales por núcleos turísticos | 4 |
| Zonas turísticas según número de pernoctaciones | 5 |
| Zonas turísticas según porcentaje de ocupación por plazas | 6 |
| Zonas turísticas según tarifa media diaria | 7 |
| Ranking de núcleos turísticos | 8 |
| Plazas ofertadas y pernoctaciones | 9 |
| Plazas ofertadas y grado de ocupación | 10 |
| Pernoctaciones | 11 |
| Estancia media | 12 |
| Tarifa media | 13 |
| Zonas turísticas según nacionalidades | 14 |

Ingresos totales por núcleos turísticos


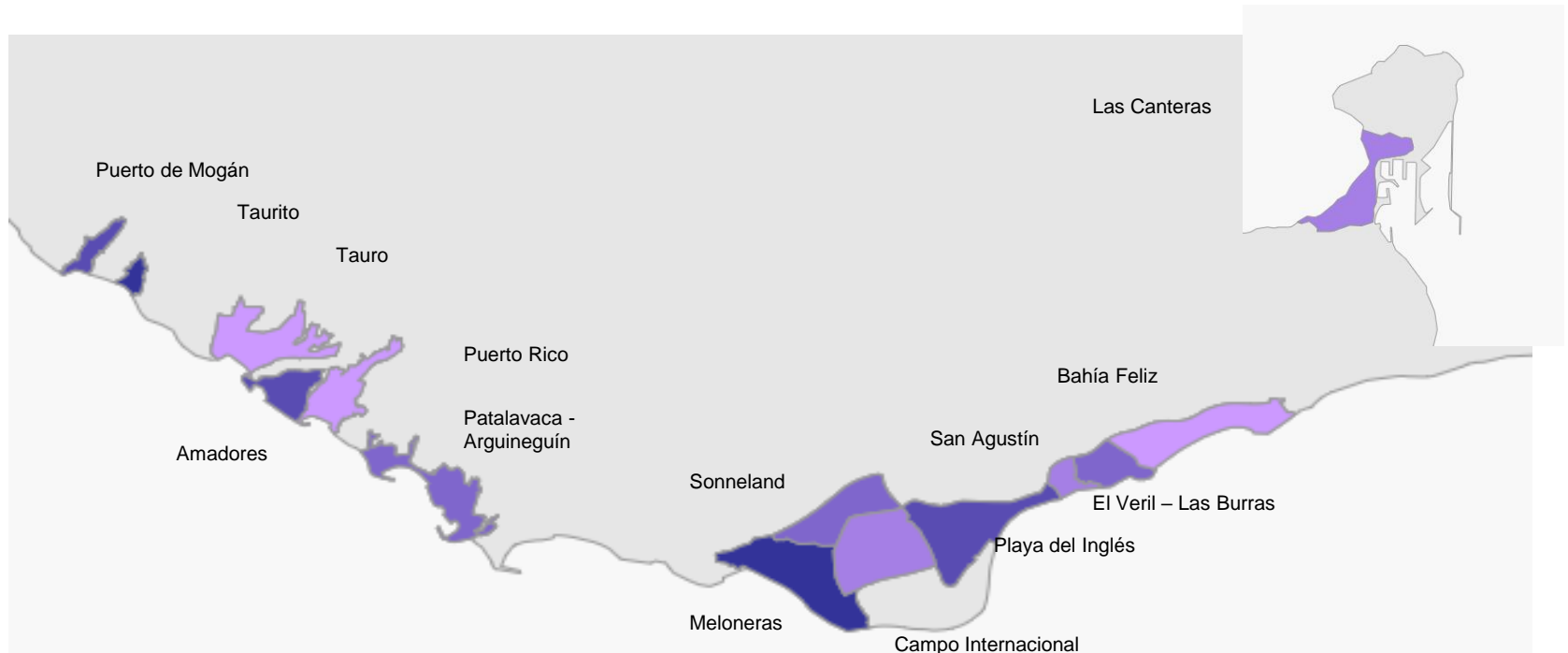
| INGRESOS TOTALES | 2018 | Var. Anual (%) |
|--------------------------------|----------------------|----------------|
| Playa del Inglés | 407.385.743 | -0,09% |
| Meloneras | 226.093.536 | -13,84% |
| Puerto Rico | 70.210.166 | 2,25% |
| Campo Internacional | 65.489.804 | -4,56% |
| Amadores | 75.652.106 | 16,51% |
| San Agustín | 62.575.723 | -0,09% |
| Las Canteras | 56.866.851 | 2,86% |
| Patalavaca - Arguineguín | 48.785.738 | 16,15% |
| Resto de Gran Canaria | 29.676.751 | -15,53% |
| Sonnenland | 38.845.950 | 16,90% |
| Taurito | 35.386.765 | 8,30% |
| Bahía Feliz - Playa del Águila | 31.035.559 | -3,86% |
| Puerto de Mogán | 19.884.512 | -32,41% |
| El Veril - Las Burras | 18.350.615 | 17,20% |
| Tauro - Playa El Cura | 12.665.510 | -6,84% |
| Gran Canaria | 1.198.905.336 | -2,08% |




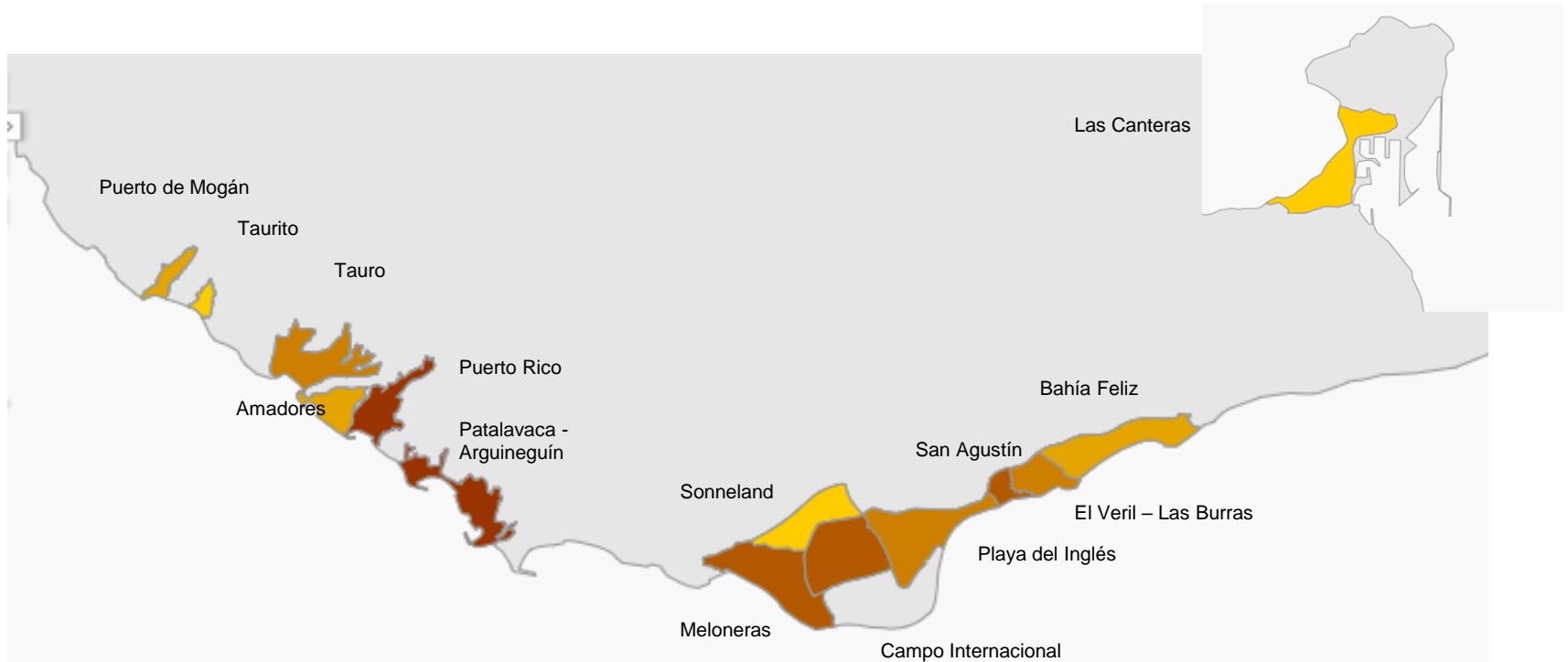
Zonas turísticas según número de pernoctaciones



Zonas turísticas según ocupación por habitaciones-apartamentos



Zonas turísticas según tarifa media diaria

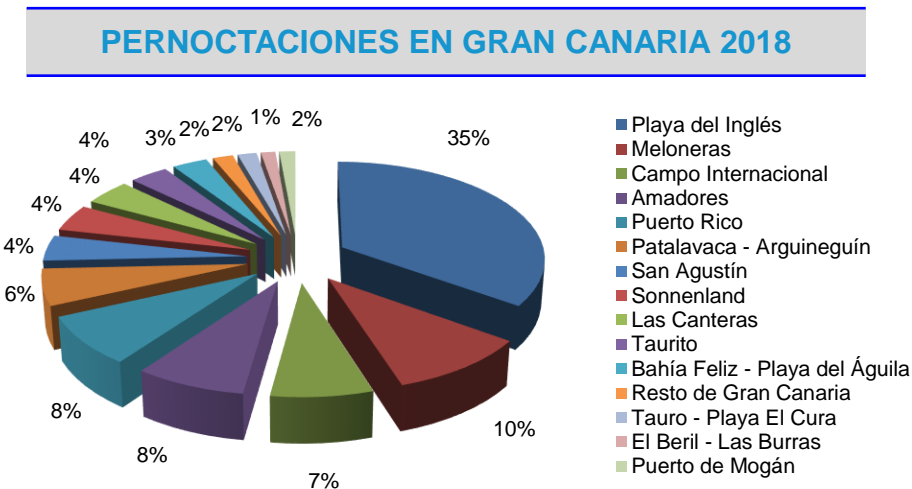


Ranking de núcleos turísticos

| TOP 5 | OCUPACIÓN (*) | 2018 | Var. anual |
|--------------|------------------|-------|--------------|
| 1 | Taurito | 85,54 | -1,82 puntos |
| 2 | Meloneras | 83,91 | -6,33 puntos |
| 3 | Amadores | 81,17 | -1,28 puntos |
| 4 | Puerto de Mogán | 77,70 | 4,65 puntos |
| 5 | Playa del Inglés | 77,37 | -2,98 puntos |
| Gran Canaria | | 67,35 | -4,22 puntos |

| TOP 5 | TARIFA MEDIA (€) | 2018 | Var. anual |
|--------------|-----------------------|--------|------------|
| 1 | Meloneras | 144,15 | -7,80 € |
| 2 | Puerto de Mogán | 95,52 | 0,07 € |
| 3 | El Veril - Las Burras | 94,30 | 6,47 € |
| 4 | San Agustín | 93,52 | 6,75 € |
| 5 | Bahía Feliz | 86,69 | -0,80 € |
| Gran Canaria | | 80,62 | 0,21 € |

| TOP 5 | PERNOCTACIONES | 2018 | Var. anual |
|-------|---------------------|------------|------------|
| 1 | Playa del Inglés | 10.783.812 | -5,96% |
| 2 | Meloneras | 3.125.803 | -9,43% |
| 3 | Puerto Rico | 2.523.766 | 0,70% |
| 4 | Amadores | 2.419.492 | 9,47% |
| 5 | Campo Internacional | 2.215.710 | -5,40% |



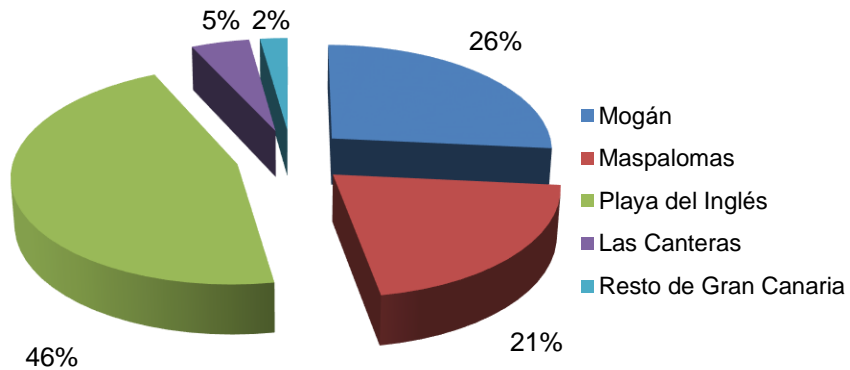
Fuente: Istac, metodología 2009-2016

*: el dato de ocupación es referido a habitaciones-apartamentos

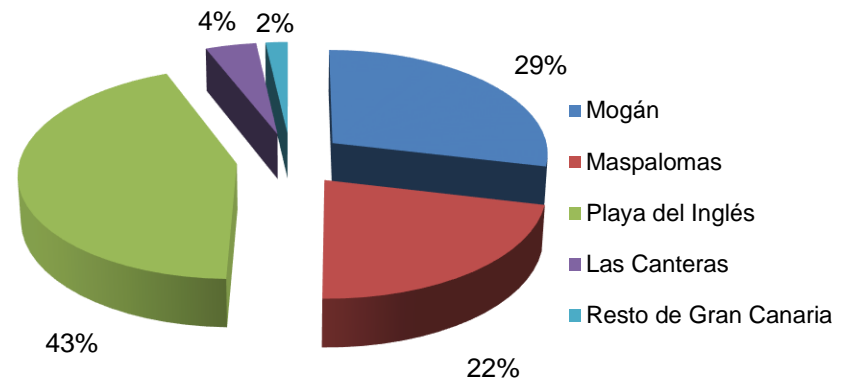
Plazas ofertadas y pernoctaciones

| | % PLAZAS OFERTADAS SOBRE TOTAL GRAN CANARIA | % PERNOCTACIONES |
|-----------------------|---|------------------|
| Mogán | 26,50% | 28,64% |
| Maspalomas | 20,75% | 21,72% |
| Playa del Inglés | 45,77% | 43,61% |
| Las Canteras | 4,74% | 4,21% |
| Resto de Gran Canaria | 2,24% | 1,82% |

PLAZAS OFERTADAS

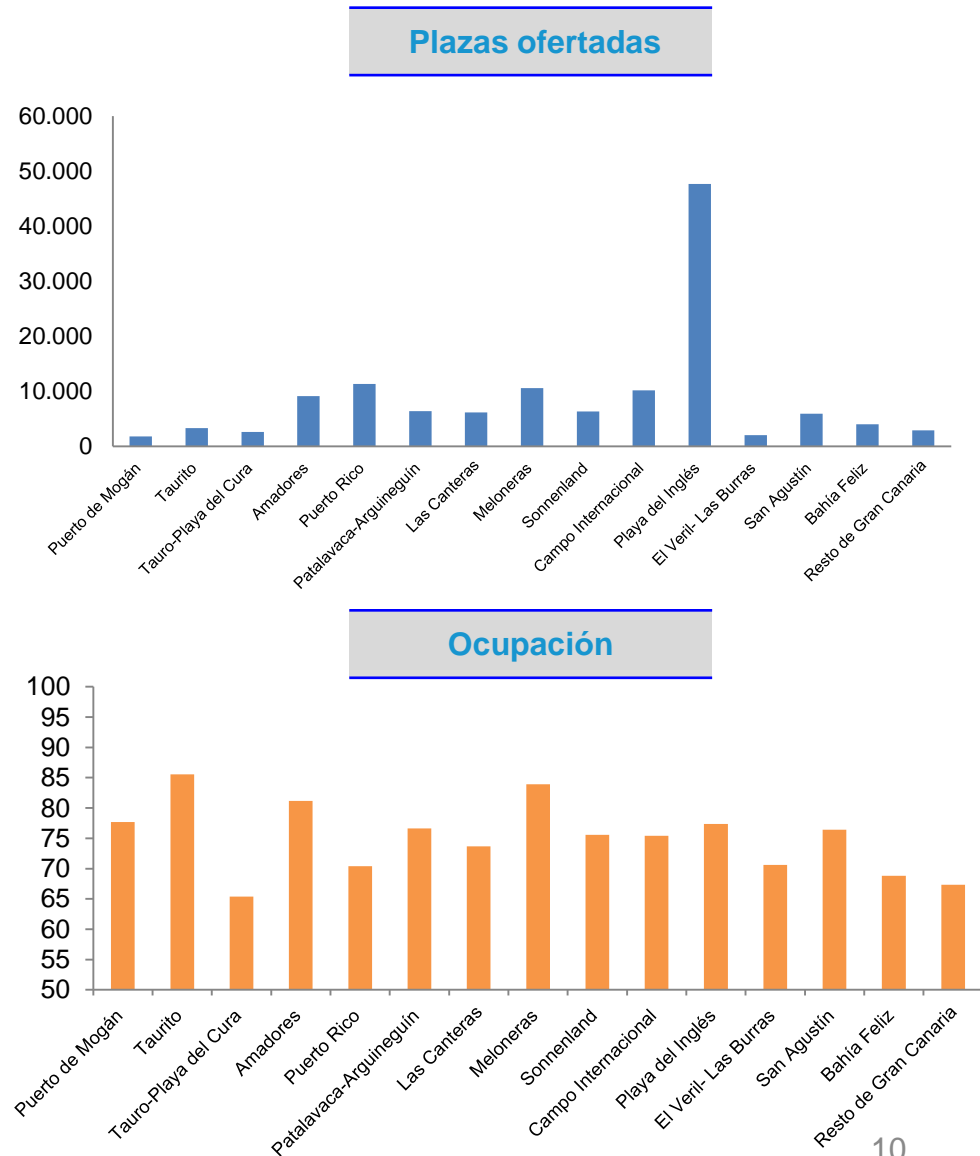


PERNOCTACIONES



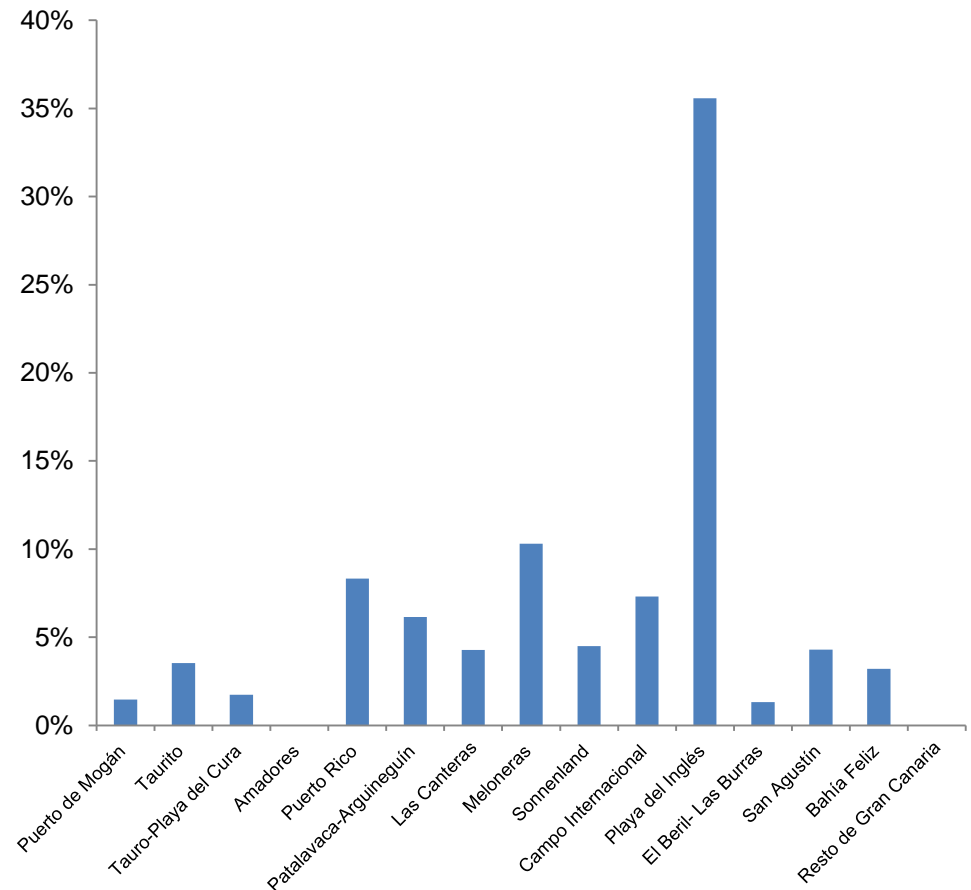
Plazas ofertadas y grado de ocupación por habitaciones-apartamentos

| | PLAZAS OFERTADAS | OCUPACIÓN |
|------------------------------|------------------|---------------|
| MOGÁN | 34.505 | 76,3% |
| Puerto de Mogán | 1.760 | 77,7% |
| Taurito | 3.271 | 85,54% |
| Tauro-Playa del Cura | 2.622 | 65,39% |
| Amadores | 9.135 | 81,17% |
| Puerto Rico | 11.331 | 70,38% |
| Patalavaca-Arguineguín | 6.386 | 76,62% |
| LAS CANTERAS | 6.171 | 74,7% |
| MASPALOMAS | 27.022 | 79,3% |
| Meloneras | 10.571 | 83,91% |
| Sonnenland | 6.318 | 75,57% |
| Campo Internacional | 10.133 | 75,42% |
| PLAYA DEL INGLÉS | 59.602 | 76,5% |
| Playa del Inglés | 47.718 | 77,37% |
| El Veril- Las Burras | 1.986 | 70,62% |
| San Agustín | 5.901 | 76,41% |
| Bahía Feliz | 3.997 | 68,83% |
| RESTO DE GRAN CANARIA | 2.912 | 67,35% |
| GRAN CANARIA | 130.212 | 76,7% |

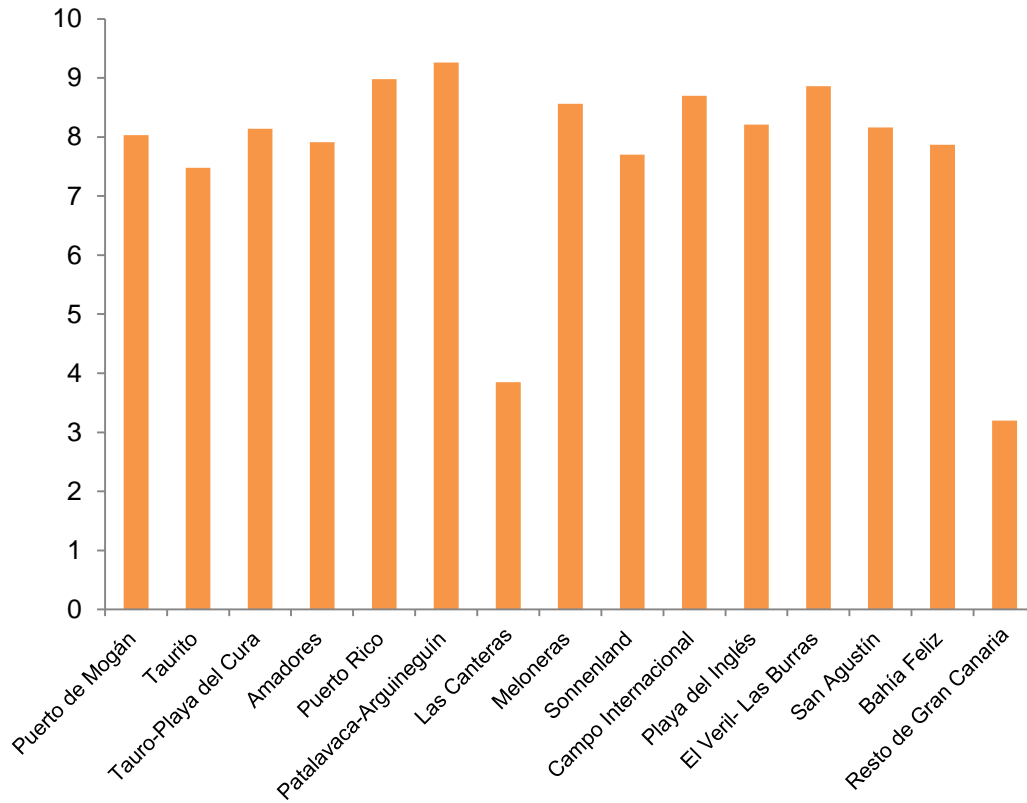


Pernoctaciones. Cuota sobre el total de la isla

| PERNOCTACIONES | 2018 | Var. Anual | Cuota |
|------------------------------|-------------------|----------------|---------------|
| MOGÁN | 8.841.747 | 2,61% | 28,64% |
| Puerto de Mogán | 441.482 | -29,93% | 1,43% |
| Taurito | 1.068.698 | 3,51% | 3,46% |
| Tauro-Playa del Cura | 526.573 | -10,12% | 1,71% |
| Amadores | 2.419.492 | 9,47% | 8,17% |
| Puerto Rico | 2.523.766 | 0,70% | 8,17% |
| Patalavaca-Arguineguín | 1.861.736 | 12,69% | 6,03% |
| LAS CANTERAS | 1.299.624 | -1,62% | 4,21% |
| MASPALOMAS | 6.706.923 | -7,09% | 21,72% |
| Meloneras | 3.125.803 | -9,43% | 10,12% |
| Sonnenland | 1.365.410 | -4,20% | 4,42% |
| Campo Internacional | 2.215.710 | -5,40% | 7,18% |
| PLAYA DEL INGLÉS | 13.464.491 | -5,07% | 43,61% |
| Playa del Inglés | 10.783.812 | -5,96% | 34,93% |
| El Veril- Las Burras | 401.944 | 11,63% | 1,30% |
| San Agustín | 1.304.827 | -7,34% | 4,23% |
| Bahía Feliz | 973.908 | 2,73% | 3,15% |
| RESTO DE GRAN CANARIA | 562.970 | -14,18% | 1,82% |

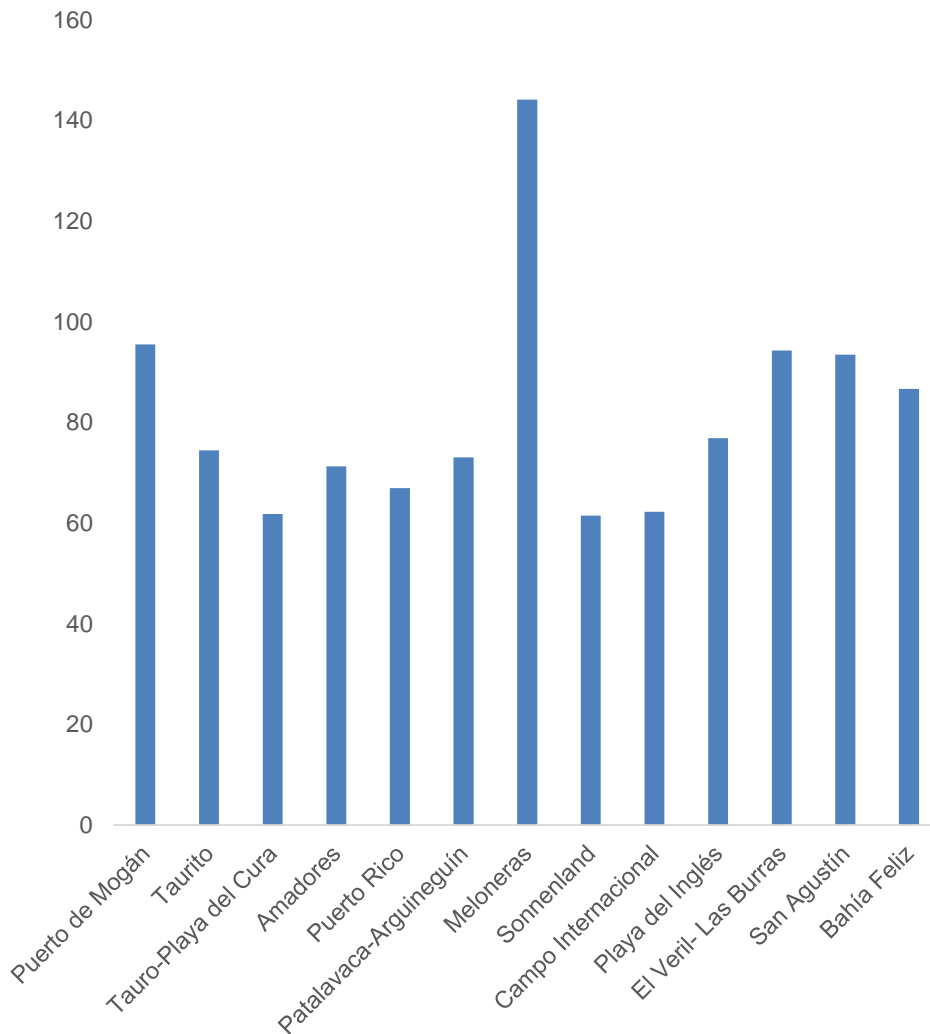


Estancia media



| ESTANCIA MEDIA | |
|------------------------------|-------------|
| MOGÁN | 8,42 |
| Puerto de Mogán | 8,03 |
| Taurito | 7,48 |
| Tauro-Playa del Cura | 8,14 |
| Amadores | 7,91 |
| Puerto Rico | 8,98 |
| Patalavaca-Arguineguín | 9,26 |
| LAS CANTERAS | 3,85 |
| MASPALOMAS | 8,41 |
| Meloneras | 8,56 |
| Sonnenland | 7,7 |
| Campo Internacional | 8,7 |
| PLAYA DEL INGLÉS | 8,21 |
| Playa del Inglés | 8,22 |
| El Veril-Las Burras | 8,86 |
| San Agustín | 8,16 |
| Bahía Feliz | 7,87 |
| RESTO DE GRAN CANARIA | 3,2 |
| Gran Canaria | 7,72 |

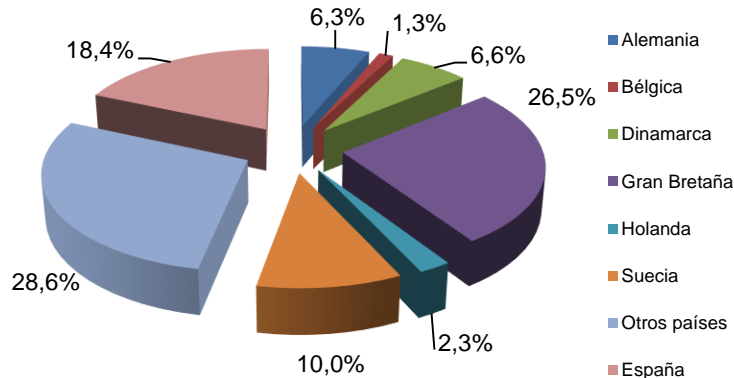
Tarifa media diaria



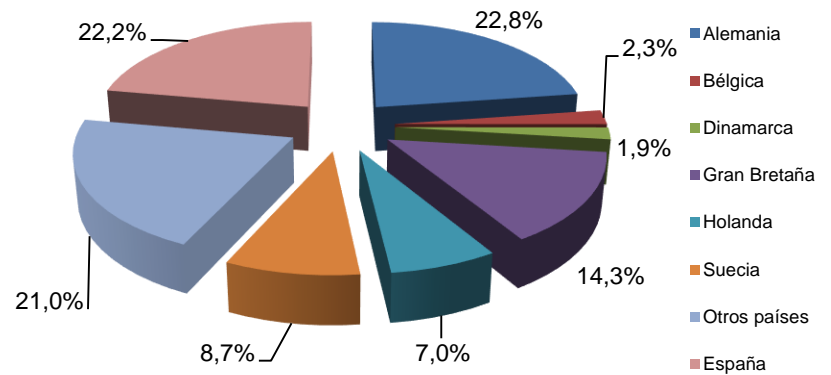
| | TARIFA MEDIA DIARIA (€) | Var. Anual |
|------------------------------|----------------------------|--------------|
| MOGÁN | 71,64 | 3,79 |
| Puerto de Mogán | 95,52 | 0,07 |
| Taurito | 74,47 | 4,43 |
| Tauro-Playa del Cura | 61,85 | 1,31 |
| Amadores | 71,29 | 6,65 |
| Puerto Rico | 66,96 | 4,5 |
| Patalavaca-Arguineguín | 73,11 | 3,17 |
| LAS CANTERAS | 69,08 | 2,23 |
| MASPALOMAS | 101,64 | -3,11 |
| Meloneras | 144,15 | -7,8 |
| Sonnenland | 61,52 | 8,54 |
| Campo Internacional | 62,3 | 1,22 |
| PLAYA DEL INGLÉS | 79,67 | 3,43 |
| Playa del Inglés | 76,91 | 3,17 |
| El Veril- Las Burras | 94,3 | 6,47 |
| San Agustín | 93,52 | 6,75 |
| Bahía Feliz | 86,69 | -0,8 |
| RESTO DE GRAN CANARIA | 82,97 | -0,93 |
| Gran Canaria | 82,03 | 1,62 |

Zonas turísticas según nacionalidades

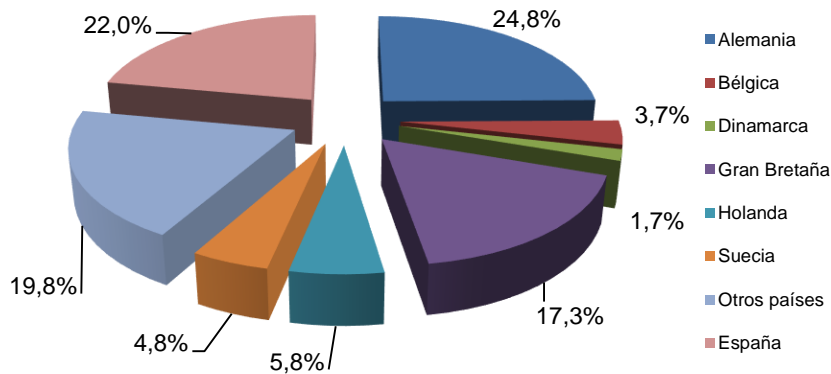
VIAJEROS ENTRADOS A MOGÁN



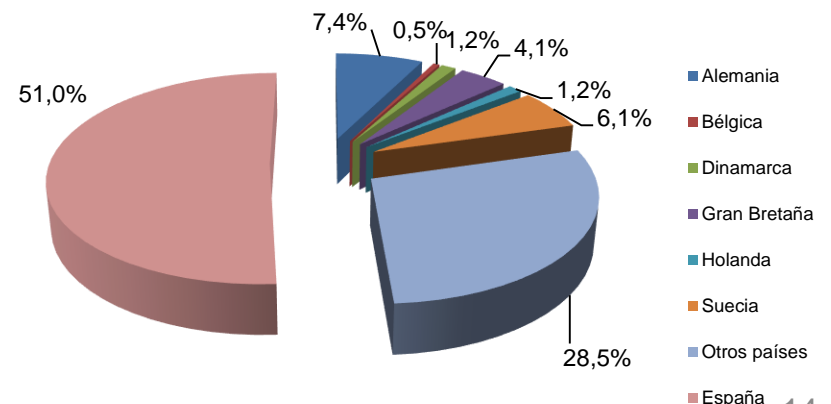
VIAJEROS ENTRADOS A PLAYA DEL INGLÉS



VIAJEROS ENTRADOS A MASPALOMAS



VIAJEROS LLEGADOS A LAS CANTERAS



Fuente: Istac, metodología 2009-2016