

Estadísticas Turísticas por Zonas

Gran Canaria. Septiembre 2025



Estadísticas turísticas por zonas.

En respuesta a la importancia del turismo en el archipiélago, el Instituto Canario de Estadística (ISTAC) ha desarrollado el Sistema Regional de Estadísticas de Turismo. El desarrollo turístico de algunos municipios requiere de una división en zonas más pequeñas. Estas áreas (microdestinos turísticos) permiten obtener datos exactos e identificar los hábitos y el perfil de los turistas para la toma de decisiones en el sector privado.

Gran Canaria cuenta con quince microdestinos integrados en cinco zonas turísticas. Así, la isla comprendería las siguientes zonas y núcleos:

- **Mogán turístico:** Puerto de Mogán, Taurito, Tauro- Playa del Cura, Amadores, Puerto Rico y Patalavaca- Arguineguín.
- **Maspalomas:** Meloneras, Sonnenland y Campo Internacional.
- **Playa del Inglés:** Playa del Inglés, El Beril- Las Burras, San Agustín y Bahía Feliz.
- **Las Canteras:** comprendida por un único núcleo del mismo nombre.
- **Resto de Gran Canaria:** aglutina el resto de zonas no incluidas en las anteriores zonas.

Contando con información acerca del grado de ocupación, número de viajeros entrados, tarifa y estancia media de cada una de las zonas anteriormente citadas, hemos creado el presente documento de análisis, en el que, de forma breve, planteamos cuál es la situación de cada zona y microdestino de Gran Canaria. Toda la información está disponible para su consulta en el área profesional de la Web del Patronato de Turismo: <https://www.grancanaria.com/turismo/es/area-profesional/>.

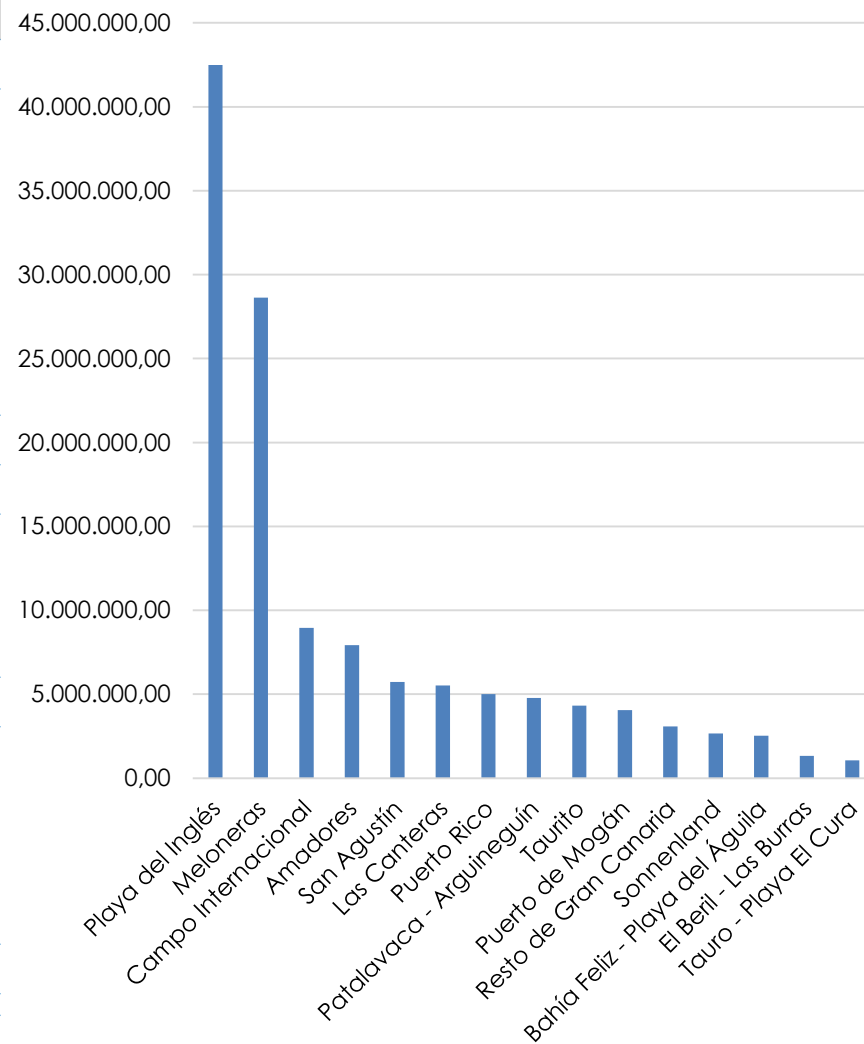
Los datos se obtienen de la encuesta de alojamiento turístico realizada por el ISTAC, por lo que estamos tratando datos de oferta. La información geográfica producida a través del Sistema de Información Geoestadística de Canarias están disponibles en el siguiente enlace Web: <http://www.gobiernodecanarias.org/istac/estadistica-geoespacial/>.

ÍNDICE

	Página
Ingresos totales por núcleos turísticos	4
Zonas turísticas según número de pernoctaciones	5
Zonas turísticas según porcentaje de ocupación por plazas	7
Zonas turísticas según tarifa media diaria	8
Ranking de núcleos turísticos	9
Plazas ofertadas y pernoctaciones	10
Plazas ofertadas y grado de ocupación	11
Pernoctaciones	12
Estancia media	13
Tarifa media diaria	14
Zonas turísticas según nacionalidades	15

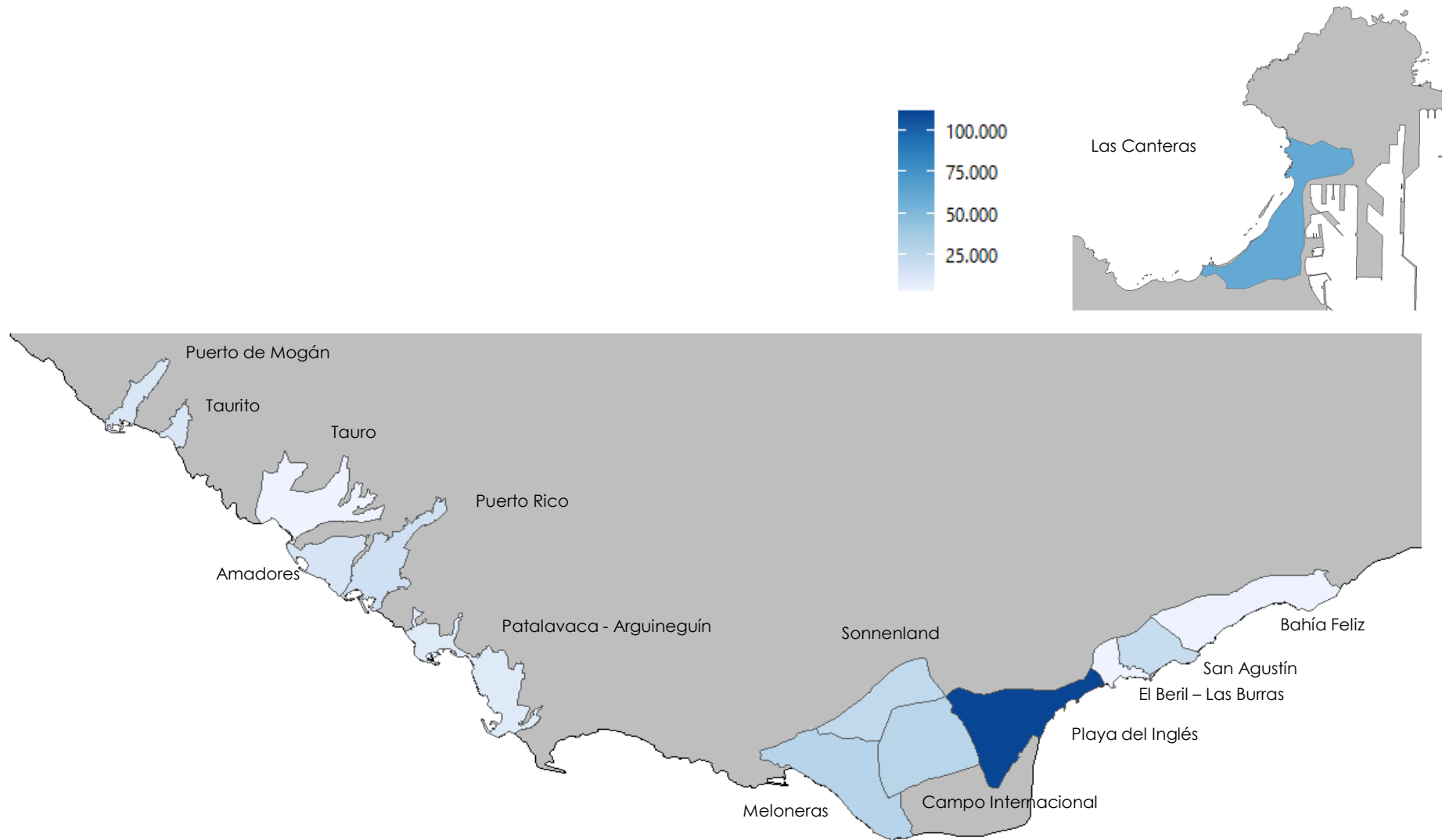
Ingresos totales por núcleos turísticos. Septiembre 2025

INGRESOS TOTALES (€)	Septiembre 2025	%Var 24-25
Mogán turístico	27.152.478,61	5,82%
Puerto de Mogán	4.050.773,61	2,62%
Taurito	4.328.806,64	16,36%
Tauro - Playa El Cura	1.070.316,43	-24,61%
Amadores	7.918.417,78	1,38%
Puerto Rico	5.006.236,44	14,77%
Patalavaca - Arguineguín	4.777.927,72	8,58%
Las Canteras	5.518.003,93	14,13%
Maspalomas	40.252.830,38	6,47%
Meloneras	28.629.068,23	7,67%
Sonnenland	2.669.685,51	-4,18%
Campo Internacional	8.954.076,64	6,18%
Playa del Inglés - San Agustín	52.073.622,38	7,58%
Playa del Inglés	42.490.620,55	10,69%
El Beril - Las Burras	1.323.783,21	-10,36%
San Agustín	5.728.923,68	-13,56%
Bahía Feliz - Playa del Águila	2.530.294,94	32,19%
Resto de Gran Canaria	3.077.719,63	14,42%
Gran Canaria	128.074.654,93	7,27%

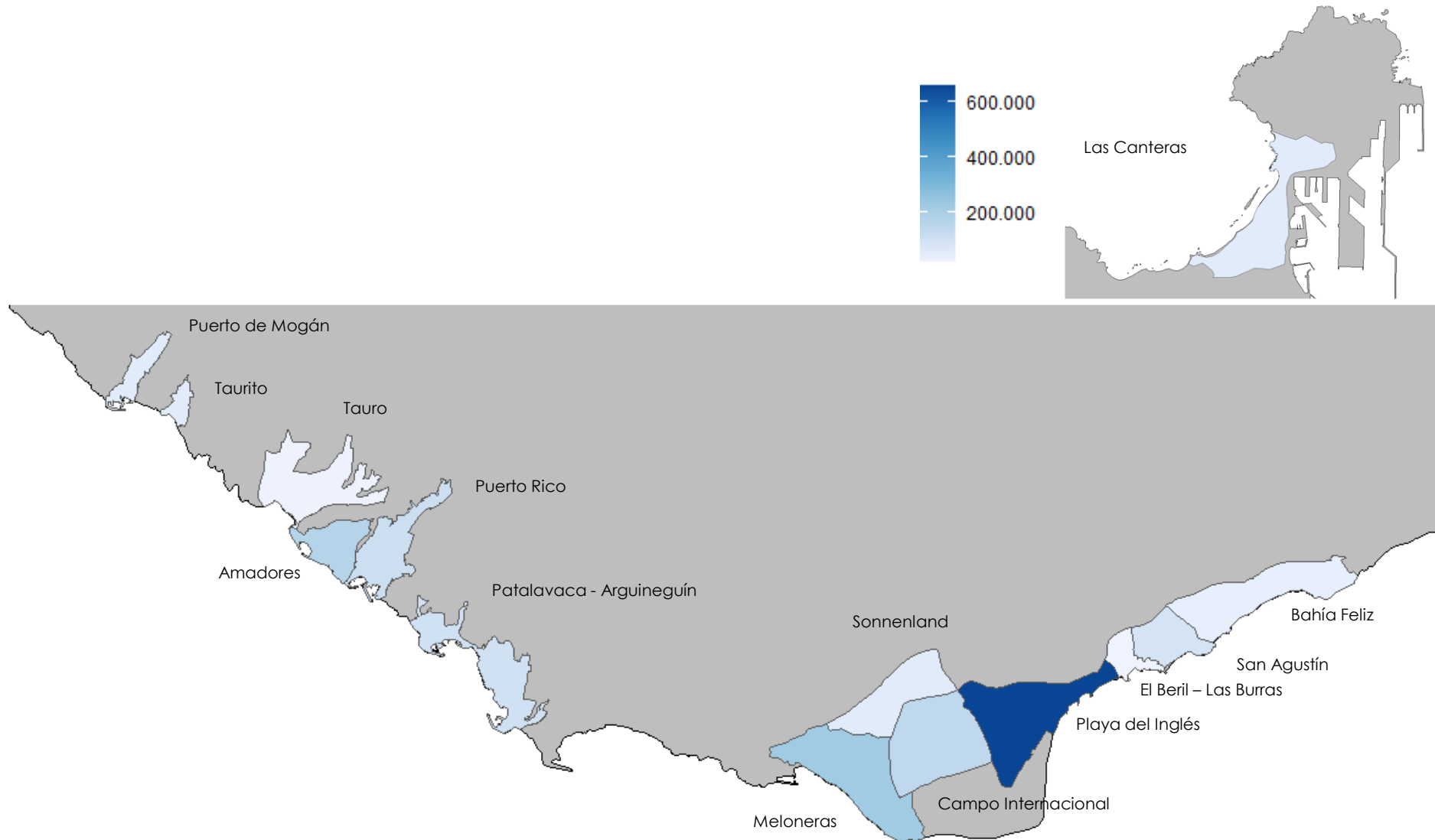


Fuente: Instituto Canario de Estadística (ISTAC)

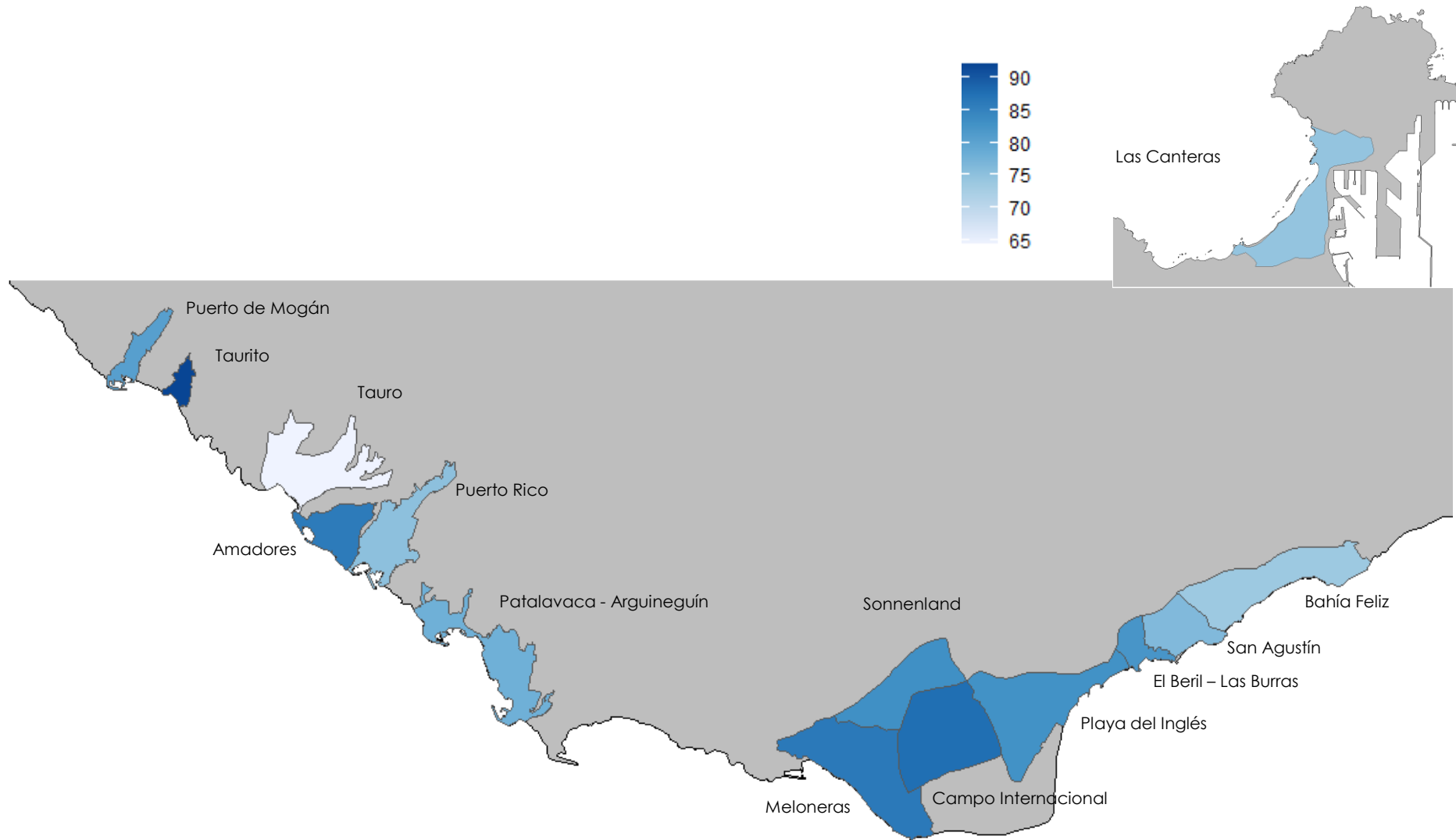
Zonas turísticas según número de pernoctaciones (nacionalidad – España) Septiembre 2025



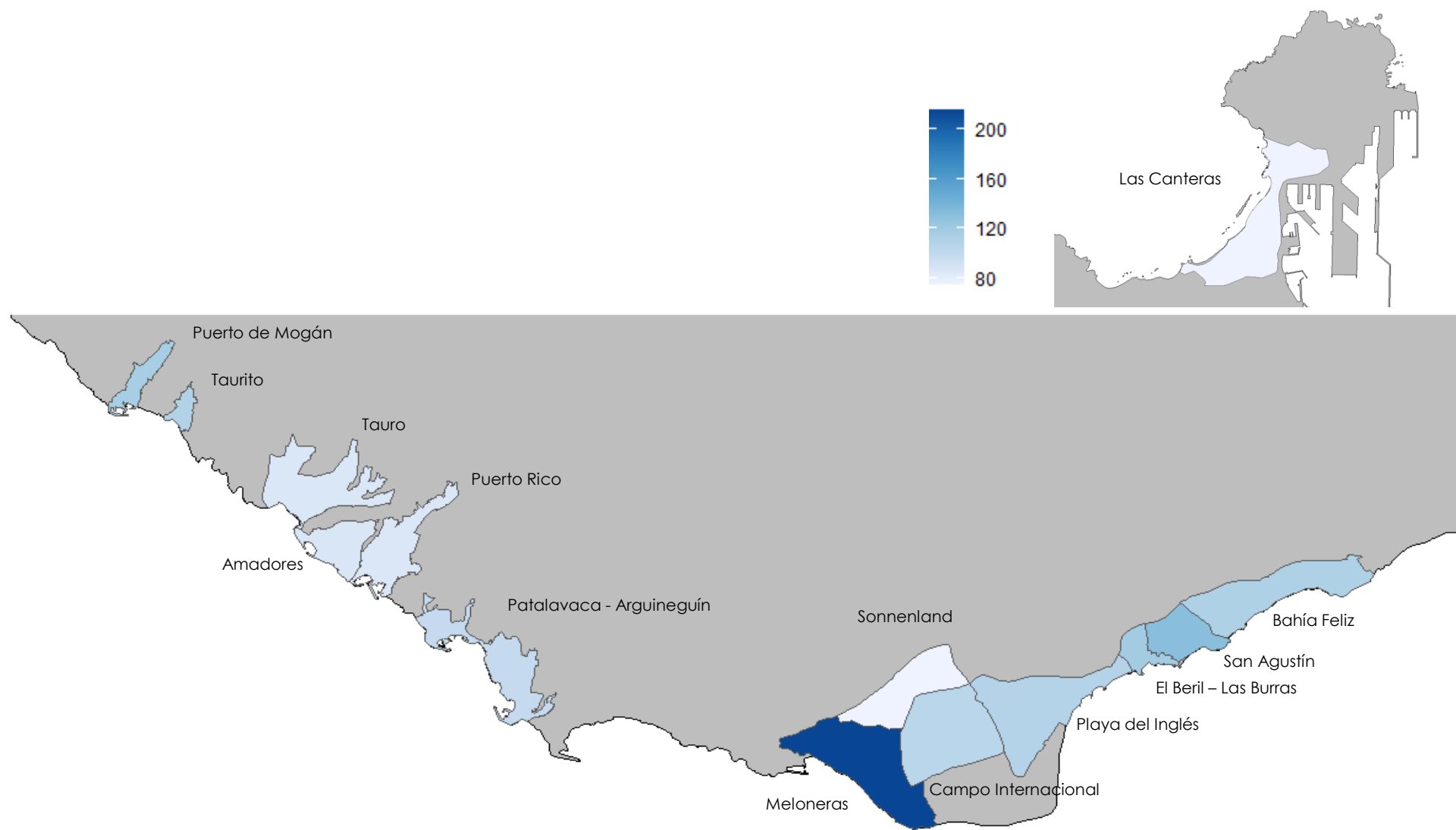
Zonas turísticas según número de pernoctaciones (nacionalidad – Mundo (Excluida España)) Septiembre 2025



Zonas turísticas según ocupación por habitaciones. Septiembre 2025



Zonas turísticas según tarifa media diaria. Septiembre 2025



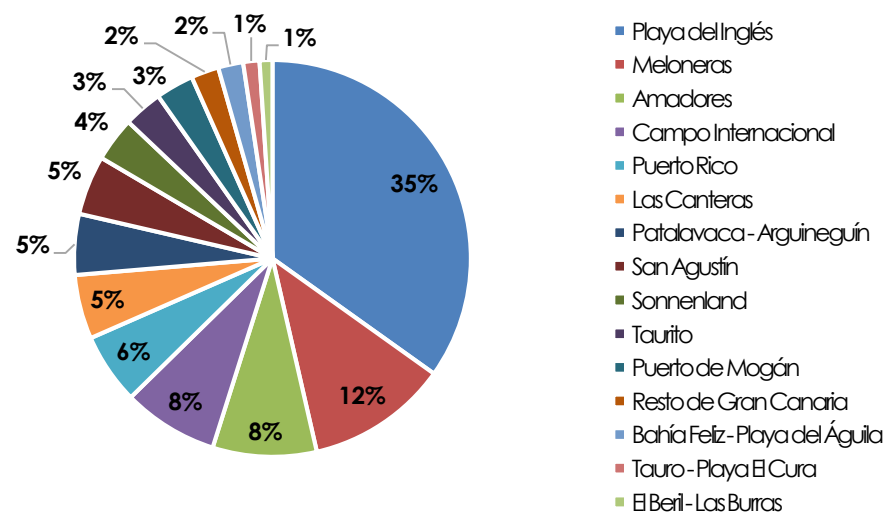
Ranking de núcleos turísticos. Septiembre 2025

TOP	OCUPACIÓN (*)	Septiembre 2025	%Var 24-25
1	Taurito	92	-2,19%
2	Campo Internacional	87,6	4,00%
3	Meloneras	86,18	-2,05%
4	Amadores	86,01	-0,59%
5	Sonnenland	83,08	1,86%

TOP	TARIFA MEDIA DIARIA (€)	Septiembre 2025	%Var 24-25
1	Meloneras	215,6	9,97%
2	San Agustín	130,8	-9,42%
3	El Beril - Las Burras	117,97	-8,47%
4	Puerto de Mogán	115,93	-1,23%
5	Bahía Feliz - Playa del Águila	111,84	-9,73%

TOP	PERNOCTACIONES	Septiembre 2025	%Var 24-25
1	Playa del Inglés	768.585	4,04%
2	Meloneras	254.385	1,58%
3	Amadores	186.682	-3,95%
4	Campo Internacional	171.532	0,56%
5	Puerto Rico	127.130	-1,57%
Gran Canaria		2.204.341	3,41%

PERNOCTACIONES EN GRAN CANARIA SEPTIEMBRE 2025



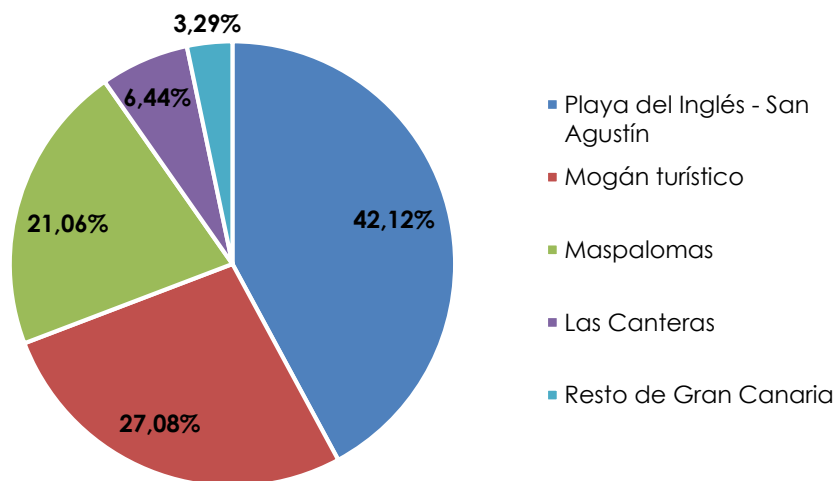
Fuente: Instituto Canario de Estadística (ISTAC)

*: El dato de ocupación es referido a habitaciones-establecimientos abiertos

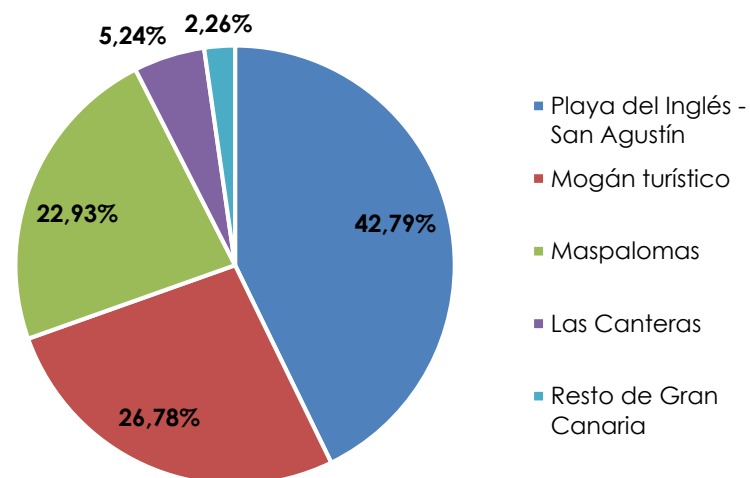
Plazas ofertadas y pernoctaciones. Septiembre 2025

	% PLAZAS (*)	% PERNOCTACIONES (*)
Playa del Inglés - San Agustín	42,12%	42,79%
Mogán turístico	27,08%	26,78%
Maspalomas	21,06%	22,93%
Las Canteras	6,44%	5,24%
Resto de Gran Canaria	3,29%	2,26%

PLAZAS OFERTADAS (*)



PERNOCTACIONES (*)



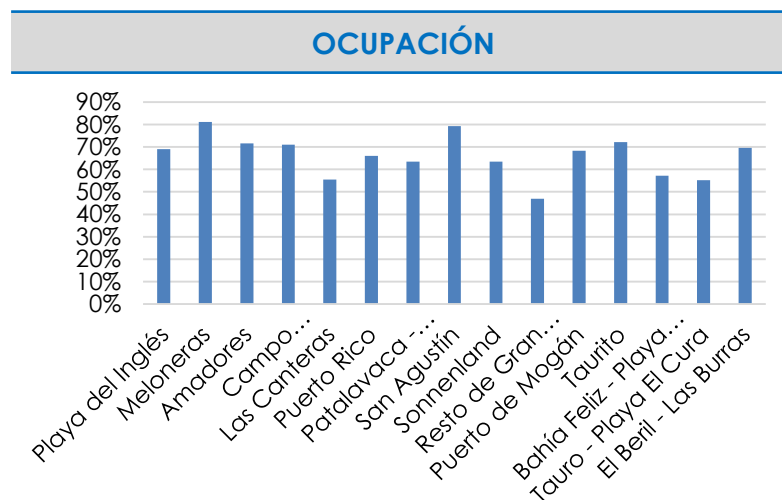
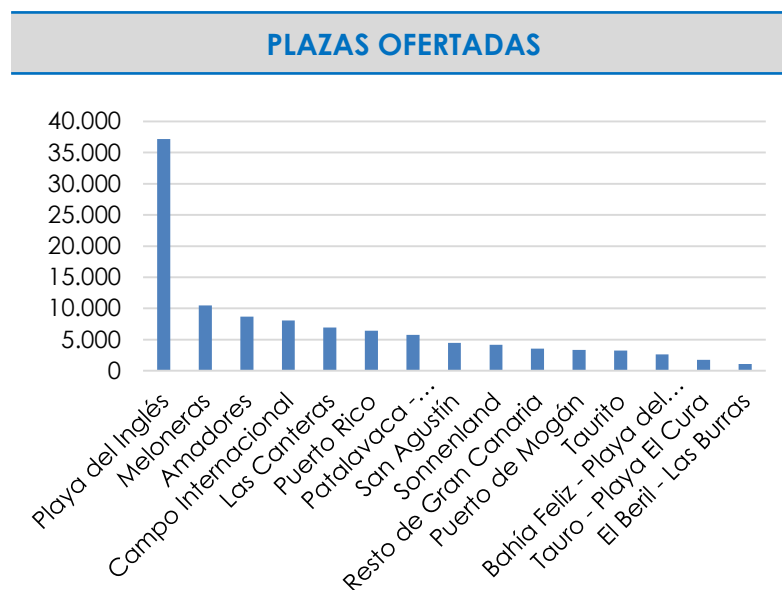
Fuente: Instituto Canario de Estadística (ISTAC)

*: Las cuotas son calculadas respecto al total de Gran canaria

Plazas ofertadas y grado de ocupación por plaza. Septiembre 2025

	Plazas	Ocupacion (%)
Mogán turístico	29.176	67,45
Puerto de Mogán	3.331	68,33
Taurito	3.229	72,09
Tauro - Playa El Cura	1.762	55,23
Amadores	8.693	71,58
Puerto Rico	6.420	66,01
Patalavaca - Arguineguín	5.741	63,44
Las Canteras	6.940	55,44
Maspalomas	22.691	74,26
Meloneras	10.453	81,12
Sonnenland	4.182	63,46
Campo Internacional	8.056	70,97
Playa del Inglés - San Agustín	45.372	69,29
Playa del Inglés	37.166	68,93
El Beril - Las Burras	1.103	69,57
San Agustín	4.482	79,31
Bahía Feliz - Playa del Águila	2.621	57,14
Resto de Gran Canaria	3.543	46,87
Gran Canaria	107.722	68,21

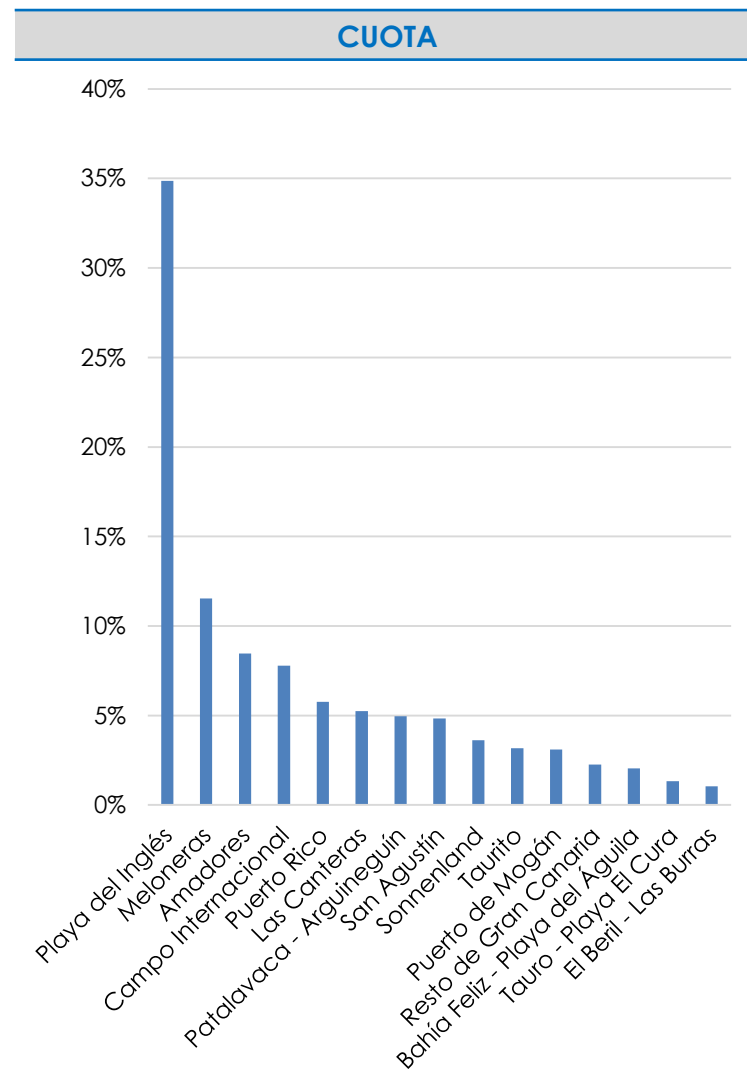
Fuente: Instituto Canario de Estadística (ISTAC)



Pernoctaciones. Cuota sobre el total de la isla. Septiembre 2025

PERNOCTACIONES	Septiembre 2025	%Var 24-25
Mogán turístico	590.392	0,57%
Puerto de Mogán	68.283	14,51%
Taurito	69.833	15,38%
Tauro - Playa El Cura	29.197	2,19%
Amadores	186.682	-3,95%
Puerto Rico	127.130	-1,57%
Patalavaca - Arguineguín	109.267	-4,82%
Las Canteras	115.424	13,57%
Maspalomas	505.536	1,48%
Meloneras	254.385	1,58%
Sonnenland	79.619	3,15%
Campo Internacional	171.532	0,56%
Playa del Inglés - San Agustín	943.171	4,89%
Playa del Inglés	768.585	4,04%
El Beril - Las Burras	23.020	-1,59%
San Agustín	106.639	6,10%
Bahía Feliz - Playa del Águila	44.927	22,91%
Resto de Gran Canaria	49.818	9,28%
Gran Canaria	2.204.341	3,41%

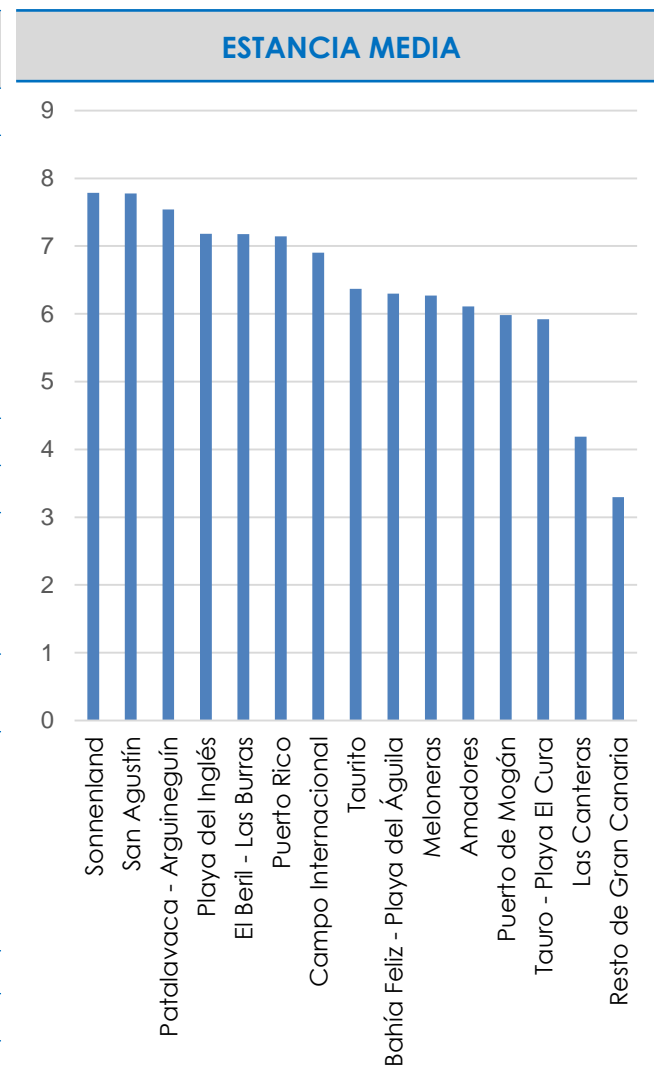
Fuente: Instituto Canario de Estadística (ISTAC)



Estancia media. Septiembre 2025

	España	%Var 24-25	Mundo (excluida España)	%Var 24-25
Mogán turístico	4,47	0,45%	8,64	1,52%
Puerto de Mogán	3,87	13,04%	8,09	-1,95%
Taurito	4,69	-0,77%	8,05	4,67%
Tauro - Playa El Cura	4,40	4,58%	7,44	-2,33%
Amadores	3,99	-1,28%	8,23	0,46%
Puerto Rico	5,27	-0,68%	9,01	1,45%
Patalavaca - Arguineguín	4,73	-8,65%	10,36	7,88%
Las Canteras	3,28	4,24%	5,09	0,82%
Maspalomas	5,27	-0,93%	8,34	-2,86%
Meloneras	4,16	-12,51%	8,37	1,52%
Sonnenland	7,37	32,79%	8,20	-7,10%
Campo Internacional	5,45	-2,73%	8,36	-8,34%
Playa del Inglés - San Agustín	5,27	2,98%	9,06	0,68%
Playa del Inglés	5,49	0,24%	8,87	0,65%
El Beril - Las Burras	5,36	9,18%	8,99	-1,85%
San Agustín	4,58	28,77%	10,97	3,05%
Bahía Feliz - Playa del Águila	3,71	-19,59%	8,88	-0,35%
Resto de Gran Canaria	2,07	-0,70%	4,52	16,52%
Gran Canaria	4,27	-1,21%	8,46	0,63%

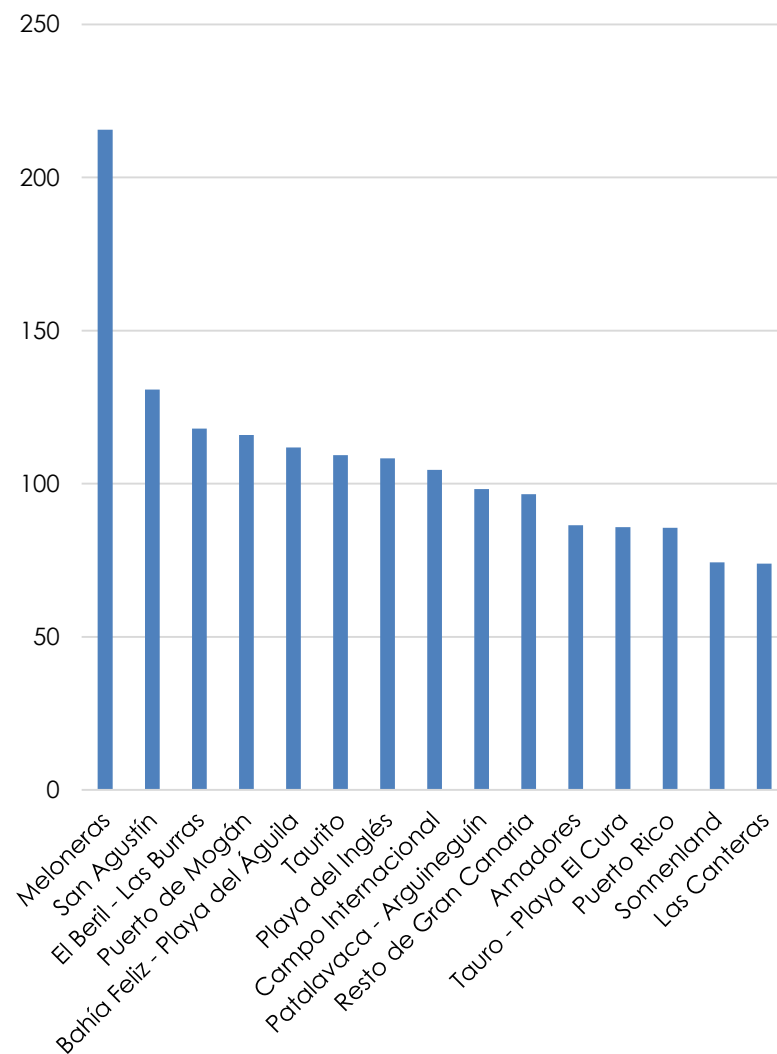
Fuente: Instituto Canario de Estadística (ISTAC)



Tarifa media diaria. Septiembre 2025

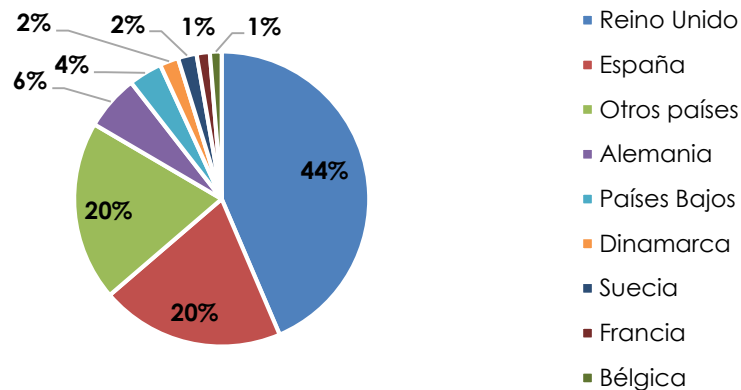
TARIFA MEDIA DIARIA (€)	Septiembre 2025	%Var 24-25
Mogán turístico	95,03	3,70%
Puerto de Mogán	115,93	-1,23%
Taurito	109,29	-14,62%
Tauro - Playa El Cura	85,86	-27,16%
Amadores	86,47	3,99%
Puerto Rico	85,57	21,50%
Patalavaca - Arguineguín	98,27	10,35%
Las Canteras	73,86	-1,49%
Maspalomas	158,25	5,51%
Meloneras	215,6	9,97%
Sonnenland	74,28	-5,93%
Campo Internacional	104,57	0,66%
Playa del Inglés - San Agustín	110,75	3,50%
Playa del Inglés	108,25	7,03%
El Beril - Las Burras	117,97	-8,47%
San Agustín	130,8	-9,42%
Bahía Feliz - Playa del Águila	111,84	-9,73%
Resto de Gran Canaria	96,6	3,70%
Gran Canaria	114,68	3,52%

Fuente: Instituto Canario de Estadística (ISTAC)

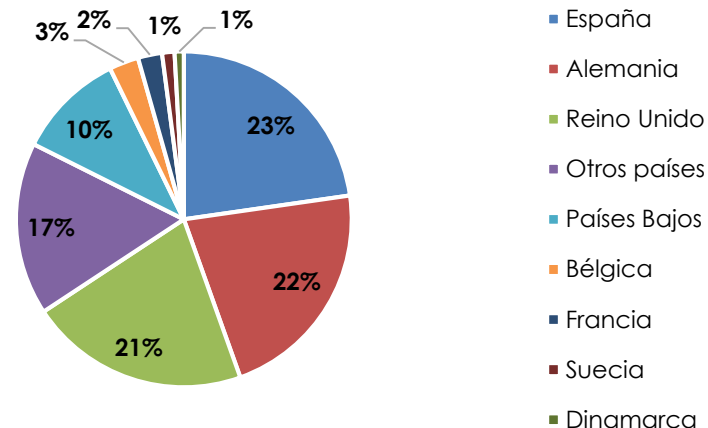


Zonas turísticas según nacionalidades. Septiembre 2025

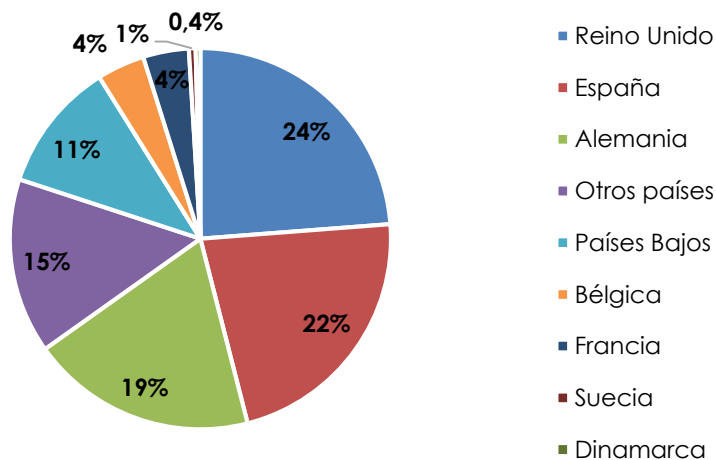
VIAJEROS ENTRADOS A MOGÁN TURÍSTICO



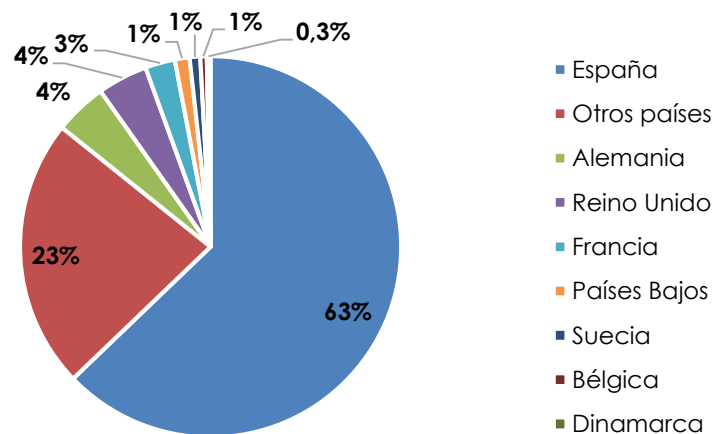
VIAJEROS ENTRADOS A PLAYA DEL INGLÉS - SAN AGUSTÍN



VIAJEROS ENTRADOS A MASPALOMAS



VIAJEROS ENTRADOS A LAS CANTERAS



Fuente: Instituto Canario de Estadística (ISTAC). En "España" también se incluyen los residentes en Canarias

