

Estadísticas Turísticas por Zonas

Gran Canaria. Octubre 2025



Estadísticas turísticas por zonas.

En respuesta a la importancia del turismo en el archipiélago, el Instituto Canario de Estadística (ISTAC) ha desarrollado el Sistema Regional de Estadísticas de Turismo. El desarrollo turístico de algunos municipios requiere de una división en zonas más pequeñas. Estas áreas (microdestinos turísticos) permiten obtener datos exactos e identificar los hábitos y el perfil de los turistas para la toma de decisiones en el sector privado.

Gran Canaria cuenta con quince microdestinos integrados en cinco zonas turísticas. Así, la isla comprendería las siguientes zonas y núcleos:

- **Mogán turístico:** Puerto de Mogán, Taurito, Tauro- Playa del Cura, Amadores, Puerto Rico y Patalavaca- Arguineguín.
- **Maspalomas:** Meloneras, Sonnenland y Campo Internacional.
- **Playa del Inglés:** Playa del Inglés, El Beril- Las Burras, San Agustín y Bahía Feliz.
- **Las Canteras:** comprendida por un único núcleo del mismo nombre.
- **Resto de Gran Canaria:** aglutina el resto de zonas no incluidas en las anteriores zonas.

Contando con información acerca del grado de ocupación, número de viajeros entrados, tarifa y estancia media de cada una de las zonas anteriormente citadas, hemos creado el presente documento de análisis, en el que, de forma breve, planteamos cuál es la situación de cada zona y microdestino de Gran Canaria. Toda la información está disponible para su consulta en el área profesional de la Web del Patronato de Turismo: <https://www.grancanaria.com/turismo/es/area-profesional/>.

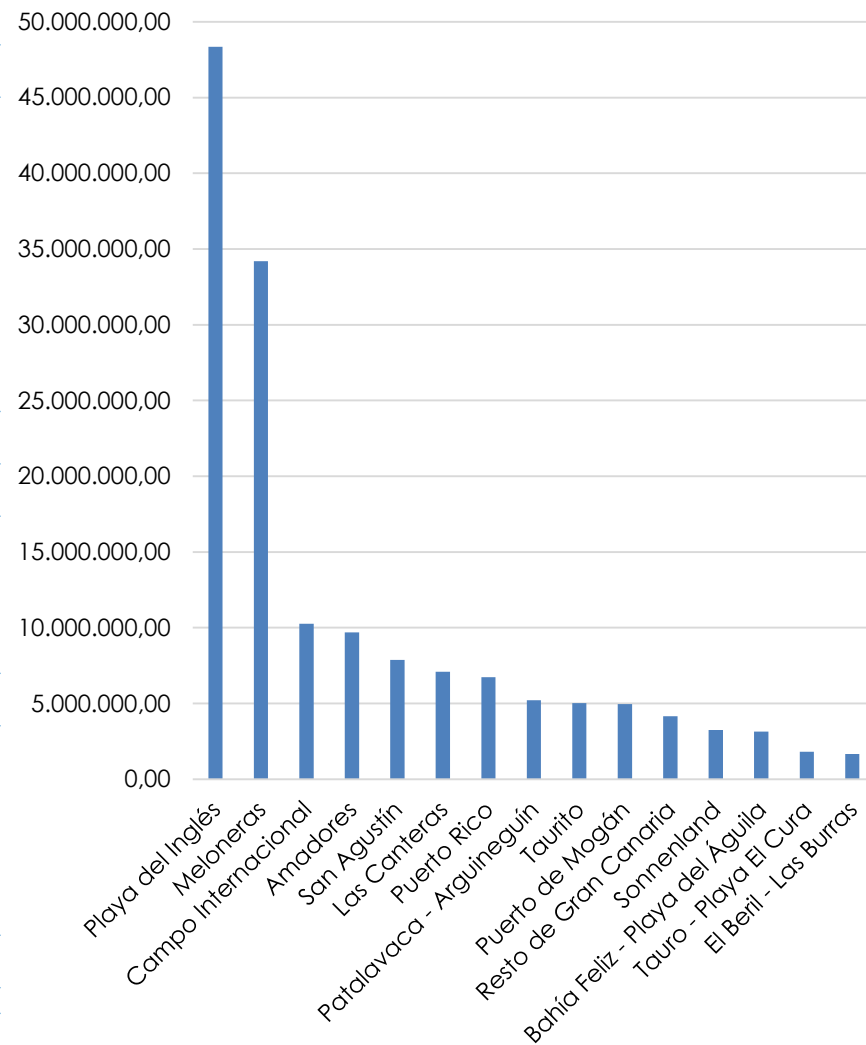
Los datos se obtienen de la encuesta de alojamiento turístico realizada por el ISTAC, por lo que estamos tratando datos de oferta. La información geográfica producida a través del Sistema de Información Geoestadística de Canarias están disponibles en el siguiente enlace Web: <http://www.gobiernodecanarias.org/istac/estadistica-geoespacial/>.

ÍNDICE

	Página
Ingresos totales por núcleos turísticos	4
Zonas turísticas según número de pernoctaciones	5
Zonas turísticas según porcentaje de ocupación por plazas	7
Zonas turísticas según tarifa media diaria	8
Ranking de núcleos turísticos	9
Plazas ofertadas y pernoctaciones	10
Plazas ofertadas y grado de ocupación	11
Pernoctaciones	12
Estancia media	13
Tarifa media diaria	14
Zonas turísticas según nacionalidades	15

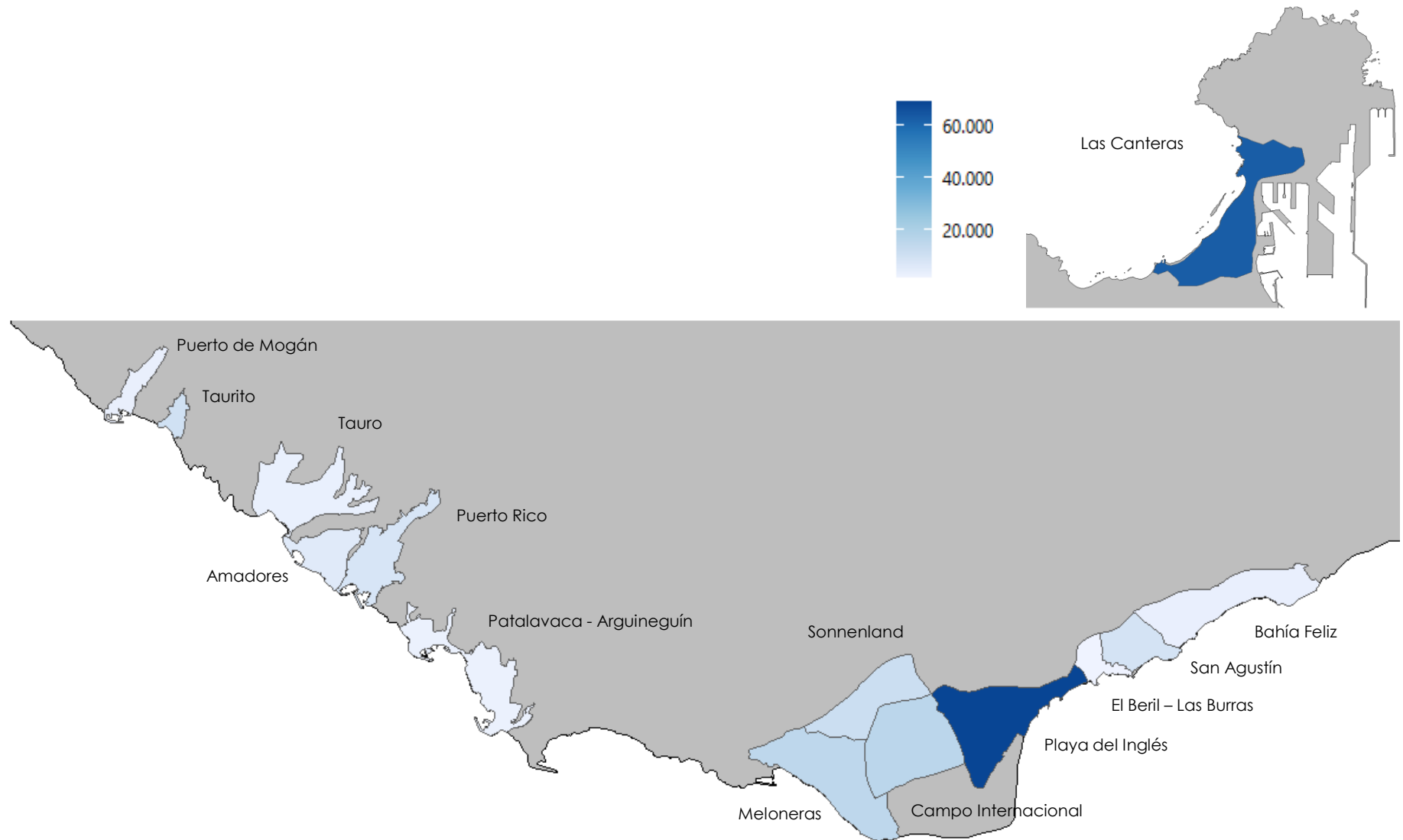
Ingresos totales por núcleos turísticos. Octubre 2025

INGRESOS TOTALES (€)	Octubre 2025	%Var 24-25
Mogán turístico	33.430.575,48	1,71%
Puerto de Mogán	4.967.166,14	-3,58%
Taurito	5.015.736,87	41,84%
Tauro - Playa El Cura	1.808.698,26	7,41%
Amadores	9.684.739,21	-3,52%
Puerto Rico	6.739.499,53	7,23%
Patalavaca - Arguineguín	5.214.735,47	-15,53%
Las Canteras	7.098.961,69	12,50%
Maspalomas	47.710.954,88	2,77%
Meloneras	34.187.458,88	1,75%
Sonnenland	3.256.768,81	10,80%
Campo Internacional	10.266.727,19	3,86%
Playa del Inglés - San Agustín	61.031.304,16	4,90%
Playa del Inglés	48.353.466,45	4,95%
El Beril - Las Burras	1.659.468,03	1,74%
San Agustín	7.883.450,87	3,17%
Bahía Feliz - Playa del Águila	3.134.918,80	10,56%
Resto de Gran Canaria	4.153.738,65	8,13%
Gran Canaria	153.425.534,85	3,93%

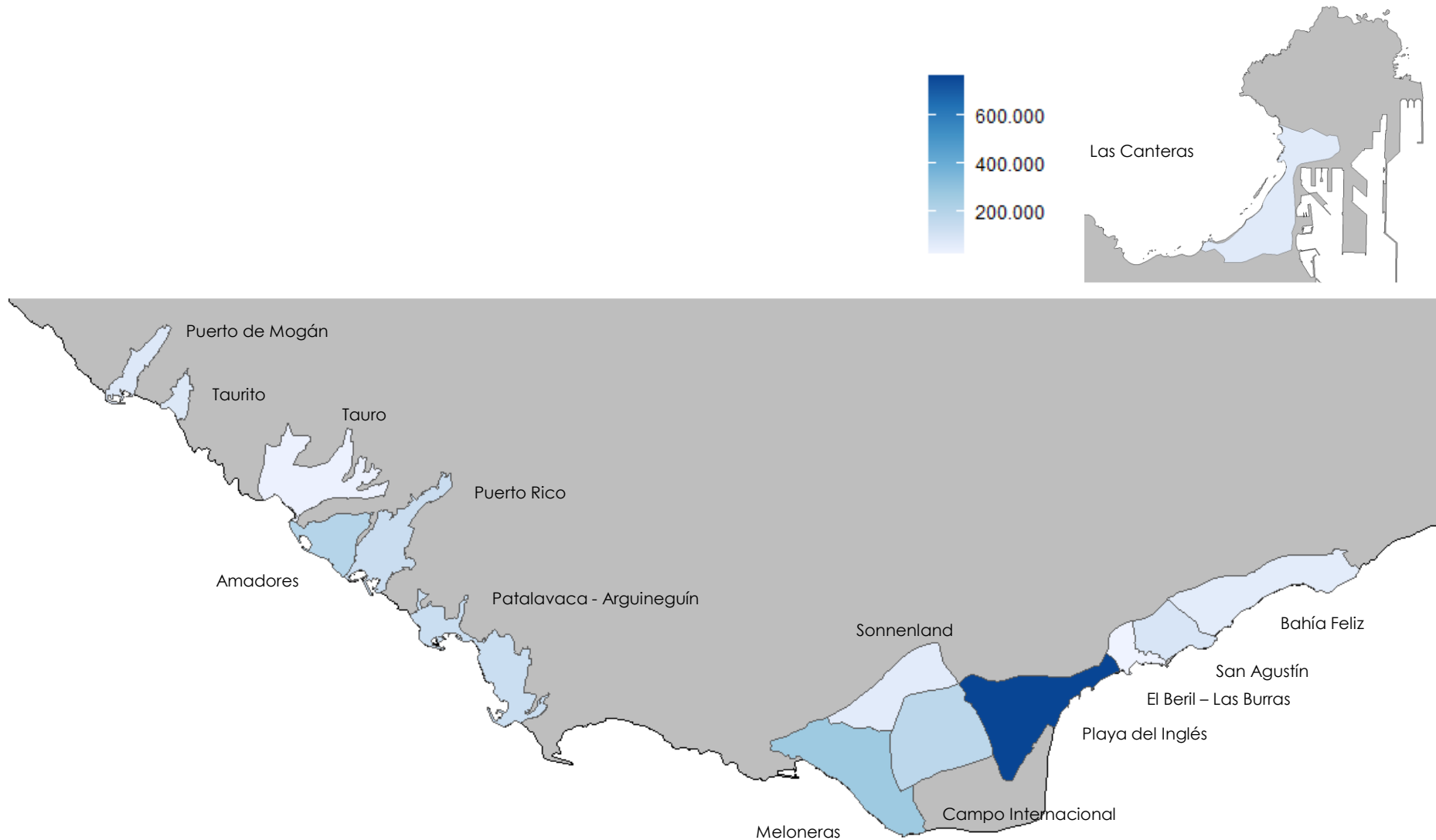


Fuente: Instituto Canario de Estadística (ISTAC)

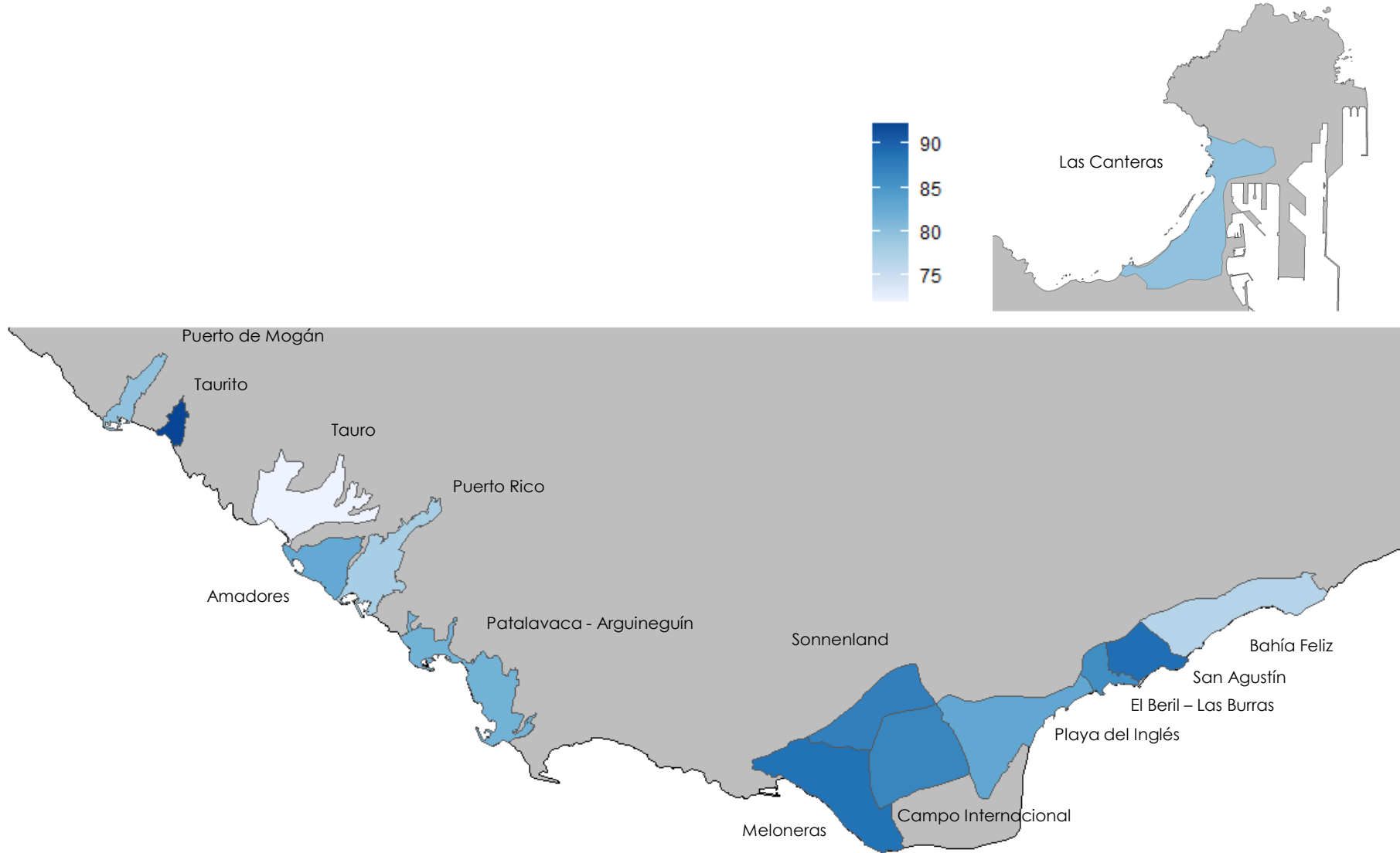
Zonas turísticas según número de pernoctaciones (nacionalidad – España) Octubre 2025



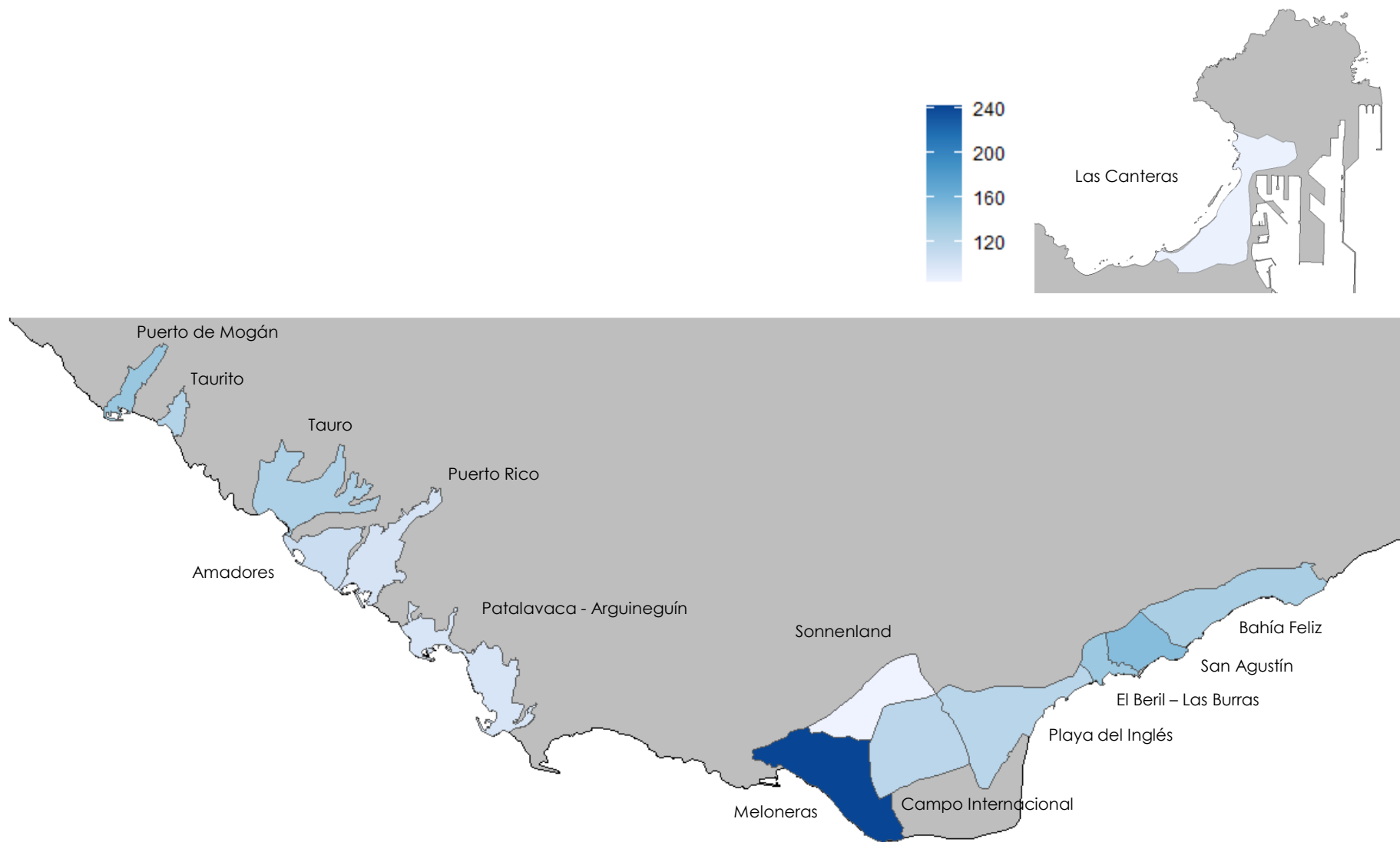
Zonas turísticas según número de pernoctaciones (nacionalidad – Mundo (Excluida España)) Octubre 2025



Zonas turísticas según ocupación por habitaciones. Octubre 2025



Zonas turísticas según tarifa media diaria. Octubre 2025

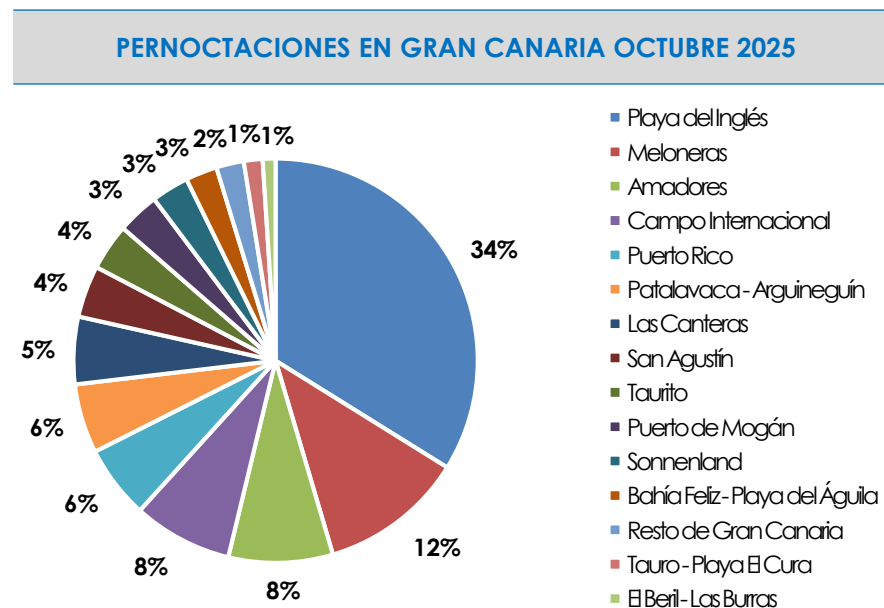


Ranking de núcleos turísticos. Octubre 2025

TOP	OCUPACIÓN (*)	Octubre 2025	%Var 24-25
1	Taurito	92,25	-2,79%
2	San Agustín	89,08	7,53%
3	Meloneras	88,77	-0,40%
4	Sonnenland	87,45	3,17%
5	Campo Internacional	86,73	0,06%

TOP	PERNOCTACIONES	Octubre 2025	%Var 24-25
1	Playa del Inglés	827.422	-0,67%
2	Meloneras	282.593	1,07%
3	Amadores	204.022	-9,46%
4	Campo Internacional	194.263	0,37%
5	Puerto Rico	143.155	-5,18%
Gran Canaria		2.443.853	-0,67%

TOP	TARIFA MEDIA DIARIA (€)	Octubre 2025	%Var 24-25
1	Meloneras	241,7	2,13%
2	San Agustín	148,61	-4,05%
3	Puerto de Mogán	139,04	-5,50%
4	El Beril - Las Burras	137	8,48%
5	Bahía Feliz - Playa del Águila	128,56	2,49%



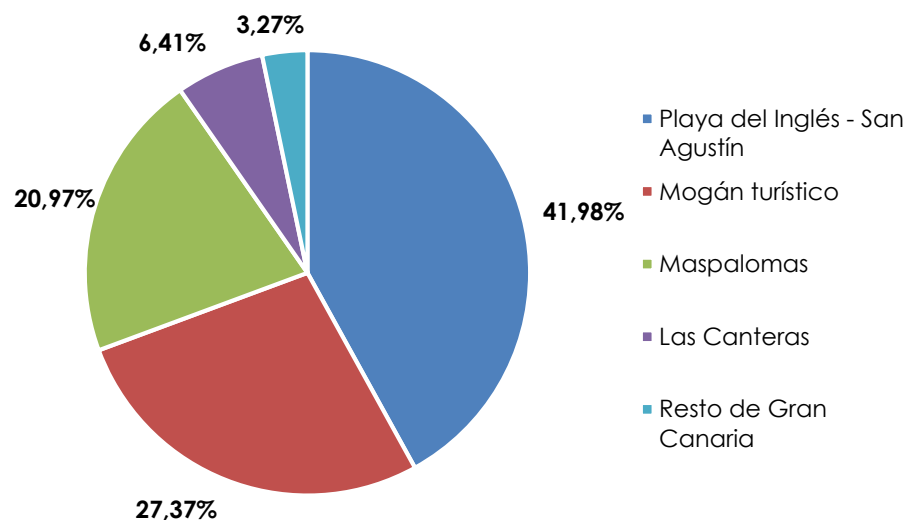
Fuente: Instituto Canario de Estadística (ISTAC)

*: El dato de ocupación es referido a habitaciones-establecimientos abiertos

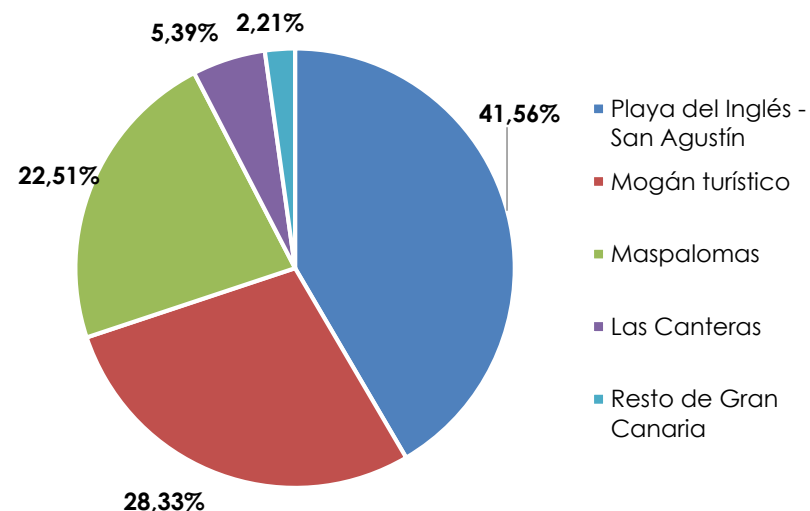
Plazas ofertadas y pernoctaciones. Octubre 2025

	% PLAZAS (*)	% PERNOCTACIONES (*)
Playa del Inglés - San Agustín	41,98%	41,56%
Mogán turístico	27,37%	28,33%
Maspalomas	20,97%	22,51%
Las Canteras	6,41%	5,39%
Resto de Gran Canaria	3,27%	2,21%

PLAZAS OFERTADAS (*)



PERNOCTACIONES (*)



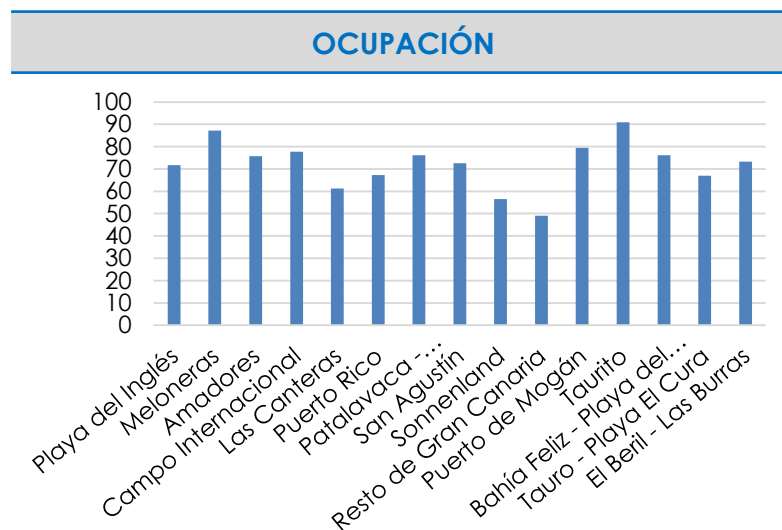
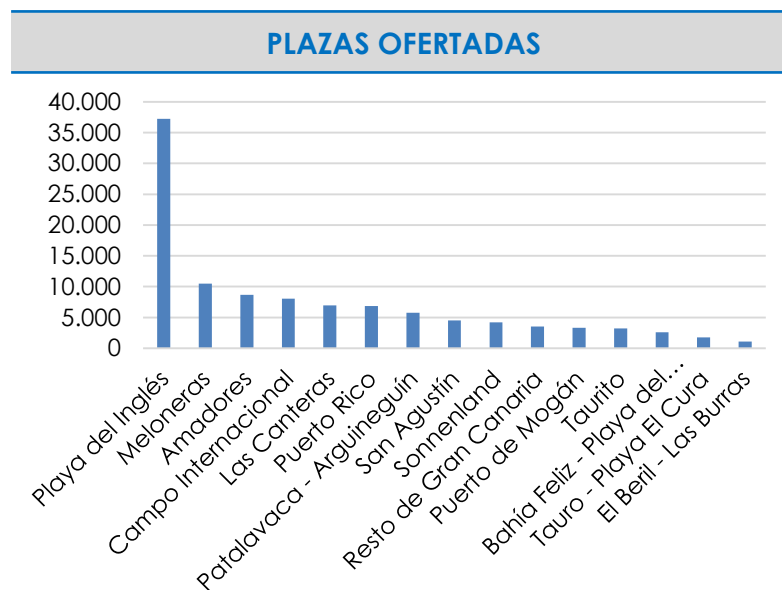
Fuente: Instituto Canario de Estadística (ISTAC)

*: Las cuotas son calculadas respecto al total de Gran canaria

Plazas ofertadas y grado de ocupación por plaza. Octubre 2025

	Plazas	Ocupacion (%)
Mogán turístico	29.628	75,38
Puerto de Mogán	3.331	79,43
Taurito	3.229	90,95
Tauro - Playa El Cura	1.762	67,04
Amadores	8.693	75,71
Puerto Rico	6.872	67,2
Patalavaca - Arguineguín	5.741	76,15
Las Canteras	6.940	61,22
Maspalomas	22.703	78,16
Meloneras	10.465	87,11
Sonnenland	4.182	56,5
Campo Internacional	8.056	77,79
Playa del Inglés - San Agustín	45.445	72,1
Playa del Inglés	37.215	71,72
El Beril - Las Burras	1.103	73,29
San Agustín	4.506	72,58
Bahía Feliz - Playa del Águila	2.621	76,12
Resto de Gran Canaria	3.543	49,11
Gran Canaria	108.259	72,82

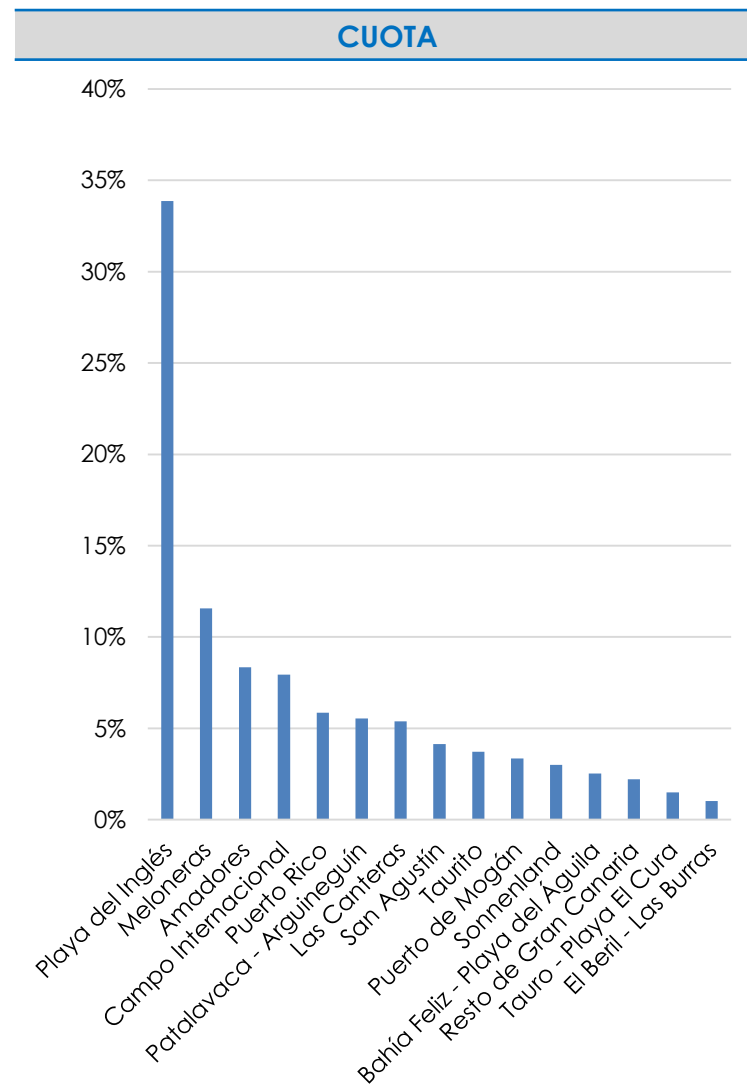
Fuente: Instituto Canario de Estadística (ISTAC)



Pernoctaciones. Cuota sobre el total de la isla. Octubre 2025

PERNOCTACIONES	Octubre 2025	%Var 24-25
Mogán turístico	692.377	-1,17%
Puerto de Mogán	82.022	2,05%
Taurito	91.039	40,91%
Tauro - Playa El Cura	36.619	0,14%
Amadores	204.022	-9,46%
Puerto Rico	143.155	-5,18%
Patalavaca - Arguineguín	135.520	-5,04%
Las Canteras	131.715	12,84%
Maspalomas	550.100	-0,84%
Meloneras	282.593	1,07%
Sonnenland	73.244	-10,22%
Campo Internacional	194.263	0,37%
Playa del Inglés - San Agustín	1.015.720	-1,78%
Playa del Inglés	827.422	-0,67%
El Beril - Las Burras	25.060	-5,72%
San Agustín	101.388	-11,99%
Bahía Feliz - Playa del Águila	61.850	4,25%
Resto de Gran Canaria	53.941	-0,56%
Gran Canaria	2.443.853	-0,67%

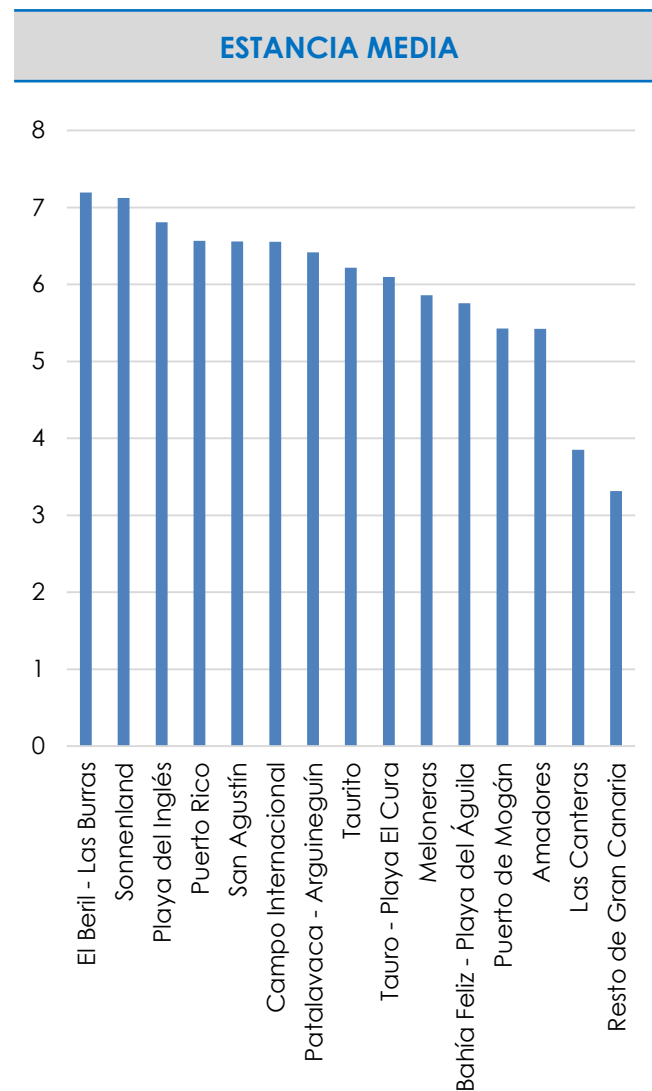
Fuente: Instituto Canario de Estadística (ISTAC)



Estancia media. Octubre 2025

	España %Var 24-25		Mundo (excluida España)	%Var 24-25
Mogán turístico	4,32	-5,67%	7,82	-2,69%
Puerto de Mogán	3,34	-2,20%	7,52	-1,34%
Taurito	4,85	-29,43%	7,59	-3,61%
Tauro - Playa El Cura	5,05	6,12%	7,14	-0,26%
Amadores	3,33	-7,91%	7,52	1,83%
Puerto Rico	5,01	3,91%	8,12	-4,50%
Patalavaca - Arguineguín	4,23	-14,17%	8,61	-9,34%
Las Canteras	3,24	11,57%	4,46	2,70%
Maspalomas	4,76	1,80%	7,95	-0,09%
Meloneras	3,87	8,97%	7,85	0,74%
Sonnenland	6,10	16,41%	8,15	6,37%
Campo Internacional	5,09	-13,52%	8,02	-3,75%
Playa del Inglés - San Agustín	5,12	-5,62%	8,28	-0,79%
Playa del Inglés	5,37	-4,56%	8,25	-0,54%
El Beril - Las Burras	5,95	11,66%	8,44	-2,87%
San Agustín	3,98	-16,79%	9,14	-0,23%
Bahía Feliz - Playa del Águila	4,01	-6,39%	7,50	-1,92%
Resto de Gran Canaria	2,20	-12,86%	4,42	13,95%
Gran Canaria	3,89	-3,66%	7,77	-0,97%

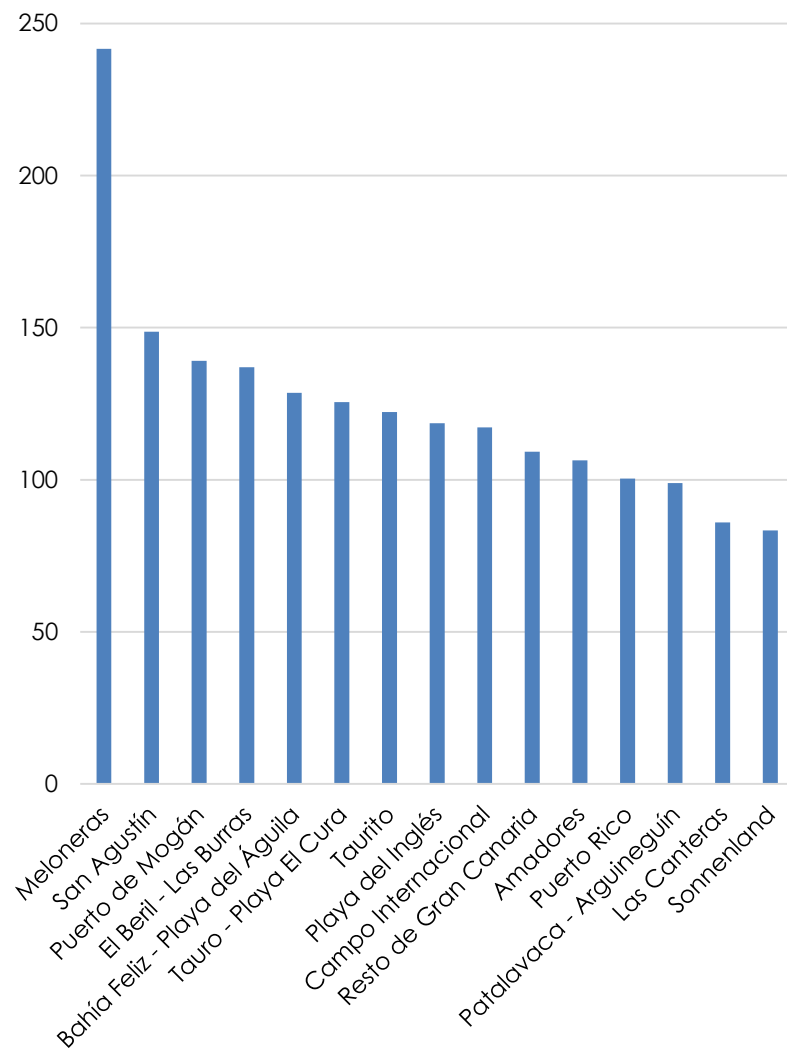
Fuente: Instituto Canario de Estadística (ISTAC)



Tarifa media diaria. Octubre 2025

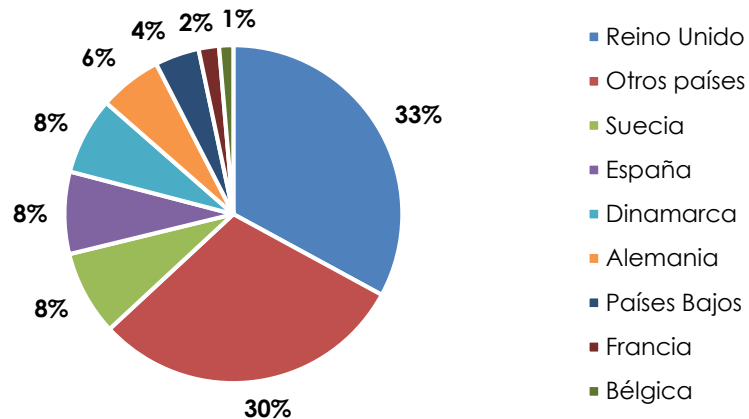
TARIFA MEDIA DIARIA (€)	Octubre 2025	%Var 24-25
Mogán turístico	110,68	2,46%
Puerto de Mogán	139,04	-5,50%
Taurito	122,22	4,73%
Tauro - Playa El Cura	125,48	4,71%
Amadores	106,39	6,15%
Puerto Rico	100,41	10,21%
Patalavaca - Arguineguín	98,93	-10,63%
Las Canteras	85,95	3,47%
Maspalomas	177,93	2,15%
Meloneras	241,7	2,13%
Sonnenland	83,31	7,39%
Campo Internacional	117,2	2,74%
Playa del Inglés - San Agustín	122,76	5,26%
Playa del Inglés	118,62	6,59%
El Beril - Las Burras	137	8,48%
San Agustín	148,61	-4,05%
Bahía Feliz - Playa del Águila	128,56	2,49%
Resto de Gran Canaria	109,24	4,60%
Gran Canaria	129,15	3,44%

Fuente: Instituto Canario de Estadística (ISTAC)

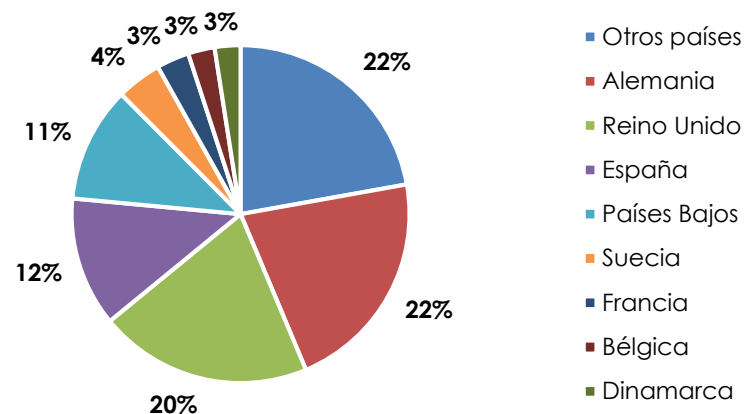


Zonas turísticas según nacionalidades. Octubre 2025

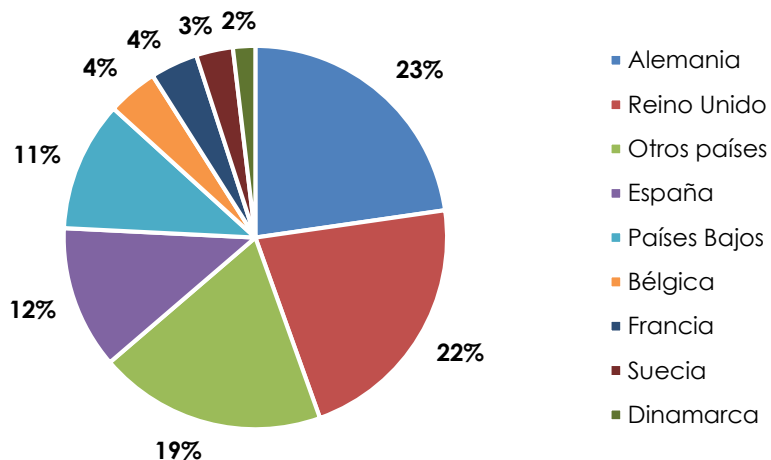
VIAJEROS ENTRADOS A MOGÁN TURÍSTICO



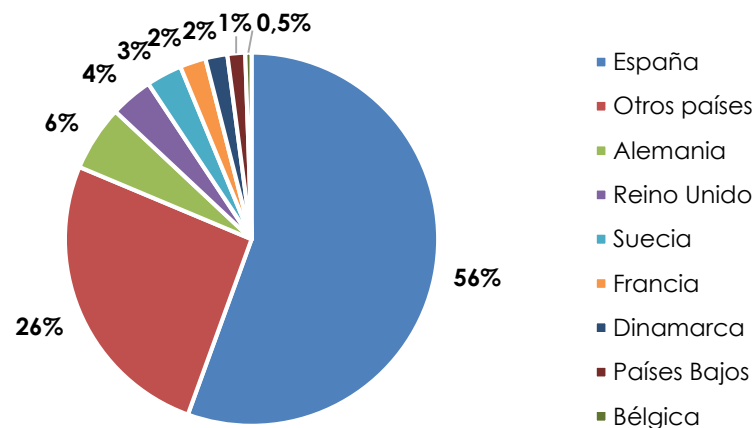
VIAJEROS ENTRADOS A PLAYA DEL INGLÉS - SAN AGUSTÍN



VIAJEROS ENTRADOS A MASPALOMAS



VIAJEROS ENTRADOS A LAS CANTERAS



Fuente: Instituto Canario de Estadística (ISTAC). En "España" también se incluyen los residentes en Canarias

